PREFEITURA MUNICIPAL DE VÁRZEA GRANDE

SECRETARIA DE VIAÇÃO, OBRAS E URBANISMO.

ELABORAÇÃO DE PROJETO FINAL DE ENGENHARIA
PARA PAVIMENTAÇÃO DE VIAS URBANAS

BAIRRO: CAPÃO DO PEQUI
RUA: PRINCIPAL.
ÁREA: 8.817,720 m²
EXTENSÃO: 1.377,77 m

VOLUME 1 - RELATÓRIO DO PROJETO

JULHO/2021

RETA PROJETOS E CONSTRUÇÕES

PREFEITURA MUNICIPAL DE VÁRZEA GRANDE

MATO GROSSO

ELABORAÇÃO DE PROJETO FINAL DE ENGENHARIA PARA PAVIMENTAÇÃO DE VIAS URBANAS

BAIRRO: CAPÃO DO PEQUI
RUA: PRINCIPAL.
EXTENSÃO: 1.377,77 m

ELABORAÇÃO: Reta Projetos e Construções Ltda. CONTRATO: 084/2021
RESP. TÉCNICO: Eng. José Maria Araújo
A.R.T.: 1220210193009

VOLUME 1 - RELATÓRIO DO PROJETO

JULHO/2021

Av. Governador José Fragelli, 600, – 1º Andar – Jardim Paulista – CEP: 78.065-345 – Cuiabá-MT
Fone: (0**65) 3634 - 6340 / Cel: (0**65) 9 9936-1261
E-mail: retaconstr@gmail.com

ÍNDICE

1 – APRESENTAÇÃO	04
2 - MAPA DE LOCALIZAÇÃO	06
3 - INFORMATIVO DO PROJETO	08
4 – ESTUDOS	10
4.1 – TRÁFEGO	11
4.2 – TOPOGRÁFICO	11
4.3 – GEOLÓGICOS	12
4.4 – GEOTÉCNICOS	12
4.5 – HIDROLÓGICOS	25
5 – PROJETOS	37
5.1 - GEOMÉTRICO	38
5.2 - TERRAPLENAGEM	43
5.3 - PAVIMENTAÇÃO	46
5.4 - DRENAGEM	49
5.5 – SINALIZÇÃO	55
5.6 – OBRAS COMPLEMENTARES	60
6 – ESPECIFICAÇÕES	61
7 – QUADRO DE QUANTIDADES	111
8 – DECLARAÇÕES	114
9 – ART	123
10 – RELATÓRIO FOTOGRÁFICO DAS VIAS E TRECHOS A SEREM BENEFICIADOS	126

1 – APRESENTAÇÃO

1 - Apresentação

A **RETA PROJETOS E CONSTRUÇÕES.** Apresenta o Volume 1 – Relatório de Estudos e projetos referente à elaboração dos estudos de tráfego, topográficos, geológicos, geotécnicos, hidrológicos e projetos geométrico, terraplenagem, pavimentação e drenagem superficial e profunda incluindo, sinalização e obras complementares localizado no Bairro Capão do Pequi em Várzea Grande/MT contemplando a Rua: Principal, com extensão: 1.377,77 m.

O Projeto foi concebido seguindo as orientações estabelecidas nas normas da Prefeitura Municipal de Várzea Grande, do DNIT e ABNT.

A seguir é apresentado as coordenadas do referido trecho e as extensões reais de projeto executados:

1) Coordenadas.

COORDENADAS GEOGRÁFICAS - BAIRRO: CAPÃO DO PEQUI						
LOGRADOURO	ENTRE VIAS		COORDENADAS GEOGRÁFICAS			
	INICIAL	FINAL	INÍCIO		FINAL	
			COORDENADAS		COORDENADAS GEOGRÁFICAS	
RUA PRINCIPAL	ROD. DOS IMIGRANTES	AV. 3	15°42'21.76"S	56°8'35.93"O	15°42'40.48"S	56°8'20.40"O

Os projetos foram elaborados de acordo com as normas vigentes.

Estes estudos projetos são constituídos dos seguintes volumes:

Volume – 1: Relatório do projeto;

Volume – 2: Projeto de execução;

Volume – 4: Orçamento das obras.

2- MAPA DE LOCALIZAÇÃO

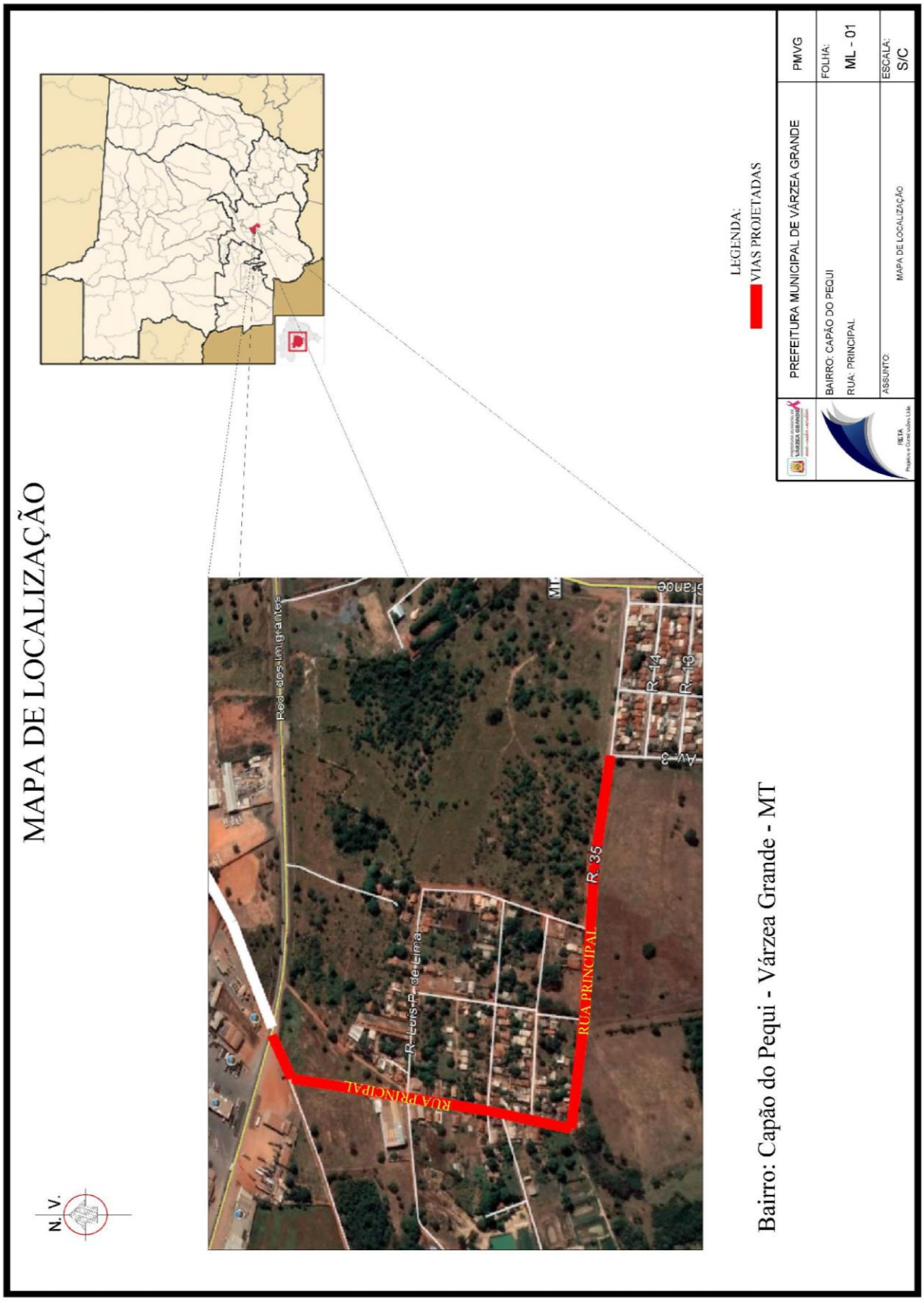

Bairro: Capão do Pequi - Várzea Grande - MT

3- INFORMATIVO DO PROJETO

3 - JUSTIFICATIVA DO PROJETO.

A rua objeto do presente projeto foi selecionada de forma a atingir um maior público meta que não dispõe deste tipo de infraestrutura.

A pavimentação da via em questão trará inúmeros benefícios, proporcionando uma melhora significativa no tráfego local, facilitando também a vida de pessoas de baixa renda. Uma vez que a sua manutenção se tornou inviável, principalmente no período de chuvas, exigindo da Prefeitura Municipal um montante de recursos exorbitante.

Ainda do ponto de vista socioeconômico a justifica-se pela economia de redução de manutenção da frota de veículos, conforto, segurança, economia de tempos de viagem, redução de poeira e redução do custo de manutenção.

A pavimentação prevista é composta de reforço do subleito, sub-base e base de materiais estabilizados granulometricamente sem mistura, e revestimentos em Concreto Betuminoso Usinado a Quente (CBUQ).

Foi necessária a indicação de galerias de água pluvias para retirada das águas provenientes de precipitação.

4 – ESTUDOS

4.1 - Estudos de Tráfego

Tendo por base que o número de repetições de eixo padrão (número "N"), em se tratando de vias urbanas da natureza em estudo, deva situar-se entre $N=10^4$ a $N=10^6$, para um horizonte de projeto de 10 anos, optou-se pelo seguinte parâmetro:

- Para as de mais ruas $N= 10^5$

4.2 - Estudos Topográficos

4.2.1 – Introdução

Foi implantado marcos georeferenciados com GPS de navegação e as coletas de pontos foram feitas utilizando estação total da marca topcon.

4.2.2 - Execução dos estudosInicialmente foram implantados marcos georreferenciados e coleta de pontos de 20 em 20 metros, levantamentos de pontos notáveis tais como: postes, alinhamentos prediais, cotas de soleira, árvores, taludes, valas, construções e cruzamentos de vias.

Foram coletados pontos numa seção transversal com coordenadas x, y e z de cada via de 20 em 20m que permitiu montar um modelo digital planialtimétrico.

A seguir é apresentada a relação de Marcos.

QUADRO DE MARCOS E RN's - BAIRRO: CAPÃO DO PEQUI				
MARCOS E RN´S	COTA	COORD. UTM		DESCRIÇÃO
M01	185,000	8.263.272,6800	591.734,8930	RUA PRINCIPAL PÉ DO POSTE
M02	184,335	8.263.191,9936	591.740,0645	RUA PRINCIPAL PÉ DO POSTE
RN01	179,526	8.262.842,8742	591.725,9349	ESQUINA DA RUA PRINCIPAL
RN02	185,265	8.262.818,7294	592.274,2124	RUA PRINCIPAL FINAL DO TRECHO

4.3 - Estudos Geológicos

4.3.1 - Estudos Geológicos

4.3.1.1 – Geologia

A área de interesse pertence à Litoestratigrafia do Grupo Cuiabá da Era Pré-Cambriana com a seguinte litologia: metaparaconglomerados polimíticos, metarenitos, quartizitos, metarcósseos, metassiltitos, filitos conglomeráticos, microconglomerados, metaconglomerados e calcários incipientemente metamorfisados.

4.3.1.2 - Geomorfologia

Trata-se de relevo da subunidade geomorfológica denominada Baixada Cuiabana ou Peneplanície Cuiabana, que se encoberta por material argiloso/arenoso com ocorrência de horizonte concrecionado, proveniente de superfícies rebaixadas com relevo dissecado. A região em estudo apresenta formas tabulares com relevo de topo aplanado, vales de fundo plano e solos imperfeitamente drenados.

4.3.1.3 - Solos

Os solos da região de maneira geral são constituídos por solos Concrecionados distróficos que apresentam em sua constituição mais de 50% em volume de concreções ferruginosas em tamanhos variados, chegando a calhaus em muitos casos.

A seguir é apresentado o mapa geológico do trecho.

4.4 - Estudos Geotécnicos

Os estudos geotécnicos tiveram como finalidade a determinação das características do subleito do segmento projetado e de ocorrência de material para pavimentação, visando o detalhamento dos projetos de terraplenagem, drenagem e pavimentação.

Estes estudos compreenderam as seguintes etapas:

- Estudo do subleito;

4.4.2 - Estudo do Subleito

O estudo do subleito constou de:

- Sondagem e coleta de amostras;
- Ensaios de laboratório.

Ao longo do eixo do segmento de via em estudo foram executadas sondagens a pá e picareta, até a profundidade de 1,50m abaixo do greide de terraplenagem, de forma a obter o I.S.C. representativo.

Para cada amostra coletada, foram executados os seguintes ensaios:

- Granulometria por peneiramento
- Limite de Liquidez;
- Limite de Plasticidade;
- Compactação - na energia do Proctor Normal;

- Índice Suporte Califórnia.

4.4.3 - Estudo de Ocorrência de Material Para Pavimentação

a) Ocorrência de material laterítico.

Foi estudada uma ocorrência para sub-base e base que atenderam critérios de economia na distância de transporte, qualidade e volume do material disponível.

Para o estudo desta ocorrência, foram lançadas malhas cujos vértices foram executados furos de sondagem a pá e picareta, continuando a trado, a fim de determinar a espessura da camada de material e coletar amostras para a execução dos seguintes ensaios:

- Granulometria por peneiramento;
- Limite de Liquidez;
- Limite de Plasticidade;
- Compactação - Proctor Intermediário 26 golpes;
- Índice Suporte Califórnia.

A seguir é apresentada a relação das jazidas estudadas:

OCORRÊNCIA	MATERIAL	VOLUME ESTIMADO (M^3)	VOLUME NECESSÁRIO (M^3)	DISTÂNCIA (Km)
REFORÇO, SUB-BASE E BASE	LATERÍTICO	53.747,20	5.070,19	17,50

b) Areal

O areal ensaiado é o existente no Rio Cuiabá.

c) Pedreira

O material pétreo a ser utilizado na obra é o proveniente da Caieira Nossa Senhora da Guia Ltda.

4.4.4 – Intervalos de aceitação

Estabelecimento de intervalo de aceitação dos valores computados, expresso por:

$$\overline{X} \pm T \ x \ G,$$ equação (1)

Sendo:

T = obtido em função do número de valores utilizados, variando segundo a tabela abaixo:

G = Desvio padrão

N	T
3	1
4	1,5
6	2
10	2,5
20	3

Rejeitados os valores situados fora do intervalo delimitado segundo a expressão (1), calcula-se a nova média aritmética e o novo desvio padrão através das fórmulas (3) e (4), respectivamente;

O valor do ISC do projeto será calculado, com um limite de confiança de 80% pela fórmula:

$$\mu = \overline{X} - \frac{1{,}29\, G_{n-1}}{\sqrt{N}}$$ (2)

Os resultados desses ensaios encontram-se apresentados no anexo correspondente aos Estudos Geotécnicos.

Para determinação do ISC dos solos ocorrentes no subleito, os estudos estatísticos foram realizados em segmento com extensão máxima de 10 km.

A metodologia adotada nos estudos estatísticos é a seguinte:

- Cálculo da média aritmética, através da fórmula:

$$\overline{X} = \frac{\sum X}{N}, \text{ equação (3)}$$

Sendo:

$\overline{X}$ = Média aritmética

$\sum X$ = Somatório dos valores das variáveis

N = Número de valores

- Determinação do desvio padrão, calculado pela expressão:

$$G = \sqrt{\frac{\sum \overline{X} - X^2}{N-1}}, \text{ equação (4)}$$

Onde:

Onde:

G = Desvio padrão

- Determinação do coeficiente de variação por meio da expressão:

$$CV = \frac{G_{n-1}}{X}$$

4.4.5 - Apresentação dos Estudos

O resultado dos Estudos Geotécnicos do subleito, ocorrência de material p/ reforço, sub-base e base, areia e material pétreo estão sendo apresentado a seguir:

BOLETIM DE SONDAGEM

Cidade: Várzea grande	Data: Maio/2021	Local: Capão do Pequi

FURO	RUA	POSIÇÃO	PROFUNDIDADE DE	PROFUNDIDADE A	ESPESSURA	CLASSIFICAÇÃO EXPEDITA
1	PRINCIPAL	LD	0,00	0,44	0,35	Camada Vegatal
			0,35	1,54	1,19	Silte Arenoso C/Pedregulho
2	PRINCIPAL	LD	0,00	0,59	0,59	Camada Vegatal
			0,59	1,51	0,92	Areia Siltosa C/Pedregulho
3	PRINCIPAL	LD	0,00	0,32	0,32	Camada Vegatal
			0,32	1,24	0,92	Silte Arenoso C/Pedregulho

FOLHA RESUMO DE ENSAIOS DE SUBLEITO

LOCAL: CAPÃO DO PEQUI

INTERESSADO : PREFEITURA MUNICIPAL DE VARZÉA GRANDE

FURO	LIMITES FÍSICOS										CLASSIFICAÇÃO		COMPACTAÇÃO 12 GOLPES		I.S.C.		OBS.
	L.L.	I.P.	1"	3/4"	1/2"	3/8"	Nº 4	Nº 10	Nº 40	Nº 200	I.G.	H.R.B.	h%	Densid.	Exp(%).	I.S.C.(%)	
F.01	NL	NP	100,00	96,40	91,00	85,82	75,59	66,78	60,32	35,06	0	A-4	9,90	2,058	0,75	7,8	Silte Arenoso C/Pedregulho
F.02	NL	NP	100,00	98,20	91,00	83,29	68,94	61,57	56,79	24,56	0	A-2-4	13,90	2,003	0,23	9,6	Areia Siltosa C/Pedregulho
F.03	NL	NP	100,00	98,10	96,60	94,44	88,80	80,90	72,42	42,58	2	A-4	12,00	1,947	0,15	6,7	Silte Arenoso C/Pedregulho

Av. Governador José Fragelli, 600, – 1º Andar – Jardim Paulista – CEP: 78.065-345 – Cuiabá-MT
Fone: (0**65) 3634 - 6340 / Cel: (0**65) 9 9936-1261
E-mail: retaconstr@gmail.com

PREFEITURA MUNICIPAL DE VARZÉA GRANDE
BAIRRO: CAPÃO DO PEQUI
RELATORIO FOTOGRAFICO SONDAGEM

PREFEITURA VARZÉA GRANDE				BOLETIM DE SONDAGEM - JAZIDAMINERAÇÃO GONÇALODE SOTERRO DE BARROS
LOCAL: LAVRINHA SITIO DO CHALO (MARGEM DA BR-070)				
BAIRROL: Construmat				
ESTACA OU FURO	**POSIÇÃO**	**PROFUNDIDADE DE**	**PROFUNDIDADE A**	**CLASSIFICAÇÃO EXPEDITA**
F-01		0,00	0,15	CAPA VEGETAL
		0,15	1,65	PEDREGULHO ARENO-SILTOSO
F-02		0,00	0,18	CAPA VEGETAL
		0,18	1,69	PEDREGULHO ARENO-SILTOSO
F-03		0,00	0,14	CAPA VEGETAL
		0,14	1,65	PEDREGULHO ARENO-SILTOSO
F-04		0,00	0,15	CAPA VEGETAL
		0,15	1,70	PEDREGULHO ARENOSO
F-05		0,00	0,13	CAPA VEGETAL
		0,13	1,65	PEDREGULHO ARENO SILTOSO
F-06		0,00	0,17	CAPA VEGETAL
		0,17	1,71	PEDREGULHO AREIA SILTOSA
F-07		0,00	0,15	CAPA VEGETAL
		0,15	1,67	PEDREGULHO AREIA SILTOSA
F-08		0,00	0,14	CAPA VEGETAL
		0,14	1,65	PEDREGULHO AREIA SILTOSA
F-09		0,00	0,16	CAPA VEGETAL
		0,16	1,68	PEDREGULHO AREIA SILTOSA
F-10		0,00	0,12	CAPA VEGETAL
		0,12	1,65	PEDREGULHO ARAI SILTOSA
F-11		0,00	0,13	CAPA VEGETAL
		0,13	1,65	PEDREGULHO ARENOSO-SILTOSO
F-12		0,00	0,15	CAPA VEGETAL
		0,15	1,66	PEDREGULHO ARENOSO
F-13		0,00	0,17	CAPA VEGETAL
		0,17	1,67	PEDREGULHO ARENOSO
F-14		0,00	0,13	CAPA VEGETAL
		0,13	1,65	PEDREGULHO AREIA SILTOSA
F-15		0,00	0,15	CAPA VEGETAL
		0,15	1,68	PEDREGULHO AREIA SILTOSA

FOLHA RESUMO DE ENSAIOS DE JAZIDA

LOCAL: VARZÉA GRANDE

JAZIDA MINERADORA GONÇALO

FURO	PROFUND.	LIMITES FÍSICOS										CLASSIFICAÇÃO		COMPACTAÇÃO 55 GOLPES		I.S.C.	
	(cm)	L.L.	I.P.	1"	3/4"	1/2"	3/8"	Nº 4	Nº 10	Nº 40	Nº 200	I.G.	H.R.B.	h%	Densid.	Exp(%).	I.S.C.(%)
F-01	0,15/1,65	NL	NP	100,00	91,40	81,10	71,44	48,03	37,89	32,72	21,19	0	A-1-b	6,50	2,237	0,13	67,3
F-02	0,18/1,69	NL	NP	96,90	79,50	64,60	56,87	36,15	27,38	22,94	16,36	0	A-1-b	5,40	2,239	0,10	53,4
F-03	0,14/1,65	NL	NP	100,00	93,30	85,60	77,91	41,17	30,42	26,16	11,12	0	A-1-a	3,90	2,185	0,11	83,8
F-04	0,15/1,70	NL	NP	100,00	94,52	85,15	74,32	47,16	35,21	27,14	20,31	0	A-1-b	7,60	2,181	0,12	58,0
F-05	0,13/1,65	NL	NP	100,00	98,00	82,50	53,30	41,90	39,80	38,70	14,22	0	A-1-b	6,50	2,170	0,09	74,0
F-06	0,17/1,71	NL	NP	98,57	83,20	72,30	52,70	42,60	40,00	39,40	12,28	0	A-1-b	7,30	2,000	0,11	78,0
F-07	0,15/1,67	NL	NP	100,00	98,00	84,10	55,40	44,90	43,30	42,00	15,23	0	A-1-b	6,40	2,000	0,15	65,0
F-08	0,14/1,65	NL	NP	100,00	95,60	82,10	55,60	35,50	29,20	28,20	10,86	0	A-1-a	6,30	2,228	0,14	82,0
F-09	0,16/1,68	NL	NP	95,48	86,80	72,10	52,40	42,30	39,00	38,30	21,03	0	A-1-b	6,30	2,122	0,10	78,0
F-10	0,12/1,65	NL	NP	100,00	97,90	98,60	62,60	50,00	46,20	45,20	12,46	0	A-1-b	6,60	2,136	0,12	63,0
F-11	0,13/1,65	NL	NP	100,00	97,80	87,60	67,10	51,20	45,30	44,40	12,84	0	A-1-b	7,20	2,232	0,13	68,0
F-12	0,15/1,66	NL	NP	100,00	97,80	85,50	56,10	40,70	35,00	34,40	13,12	0	A-1-b	7,30	2,230	0,11	80,0
F-13	0,17/1,67	NL	NP	97,26	79,40	68,70	48,10	38,00	34,70	34,20	11,24	0	A-1-b	7,60	2,127	0,12	82,0
F-14	0,13/1,65	NL	NP	100,00	97,90	87,80	62,20	48,50	45,10	44,30	13,21	0	A-1-b	6,80	2,220	0,10	73,0
F-15	0,15/1,68	NL	NP	100,00	96,87	85,30	75,61	42,17	28,42	24,24	12,54	0	A-1-a	7,10	2,190	0,13	79,0
															Xmédio	0,1	72,3
															Desvio	0,0	9,4
															µmínimo	0,1	69,1

Av. Governador José Fragelli, 600, – 1º Andar – Jardim Paulista – CEP: 78.065-345 – Cuiabá-MT
Fone: (0**65) 3634 - 6340 / Cel: (0**65) 9 9936-1261
E-mail: retaconstr@gmail.com

INDICAÇÕES GERAIS

MATERIAL	CASCALHO LATERÍTICO
LOCALIZAÇÃO	VÁRZEA GRANDE - JAZIDA: MINERAÇÃO GONÇALO
DIST. RNP	1,50Km
DIST. RP	16 Km
BENFEITORIAS	NÃO TEM
TIPO DE VEGETAÇÃO	CERRADO
ÁREA	41.344m²
VOLUME DO EXPURGO	57.881,60m³
VOLUME UTILIZÁVEL	53.747,20 m³
ESPESSURA MÉDIA UTILIZÁVEL	1,40m
UTILIZAÇÃO	EMPRÉSTIMO, REFORÇO, SUB-BASE E BASE
MALHAS	30 X 30 m

CARACTERÍSTICAS FÍSICAS E MECÂNICAS

ESN. DE CARACT. AMOSTRAS			$\overline{X}$	σ	X MÁX.	XMIN.	μ MÁX	μ MIN.
GRANULOMETRIA	% PASSANDO	1"	99,2	1,5	100,7	97,7	99,7	98,7
		3/4"	92,5	6,9	99,5	85,5	94,9	90,1
		3/8"	61,4	9,6	71,2	51,7	64,8	58,1
		Nº 4	43,4	4,9	48,3	38,4	45,0	41,7
		Nº 10	37,1	6,3	43,6	30,7	39,3	34,9
		Nº 40	34,8	7,7	42,6	27,0	37,5	32,2
		Nº 200	14,5	3,6	18,2	10,9	15,8	13,3
L. L.			NL	NL	NL	NL	NL	NL
I. P.			NP	NP	NP	NP	NP	NP
E. A.								
IG. MODAL.			0,0					
CLASS. H. R. B. MODAL.			A-1-b					

COMPACTAÇÃO E ISC. AMOSTRAS				$\overline{X}$	σ	X MÁX.	XMIN.	μ MÁX.	μ MIN.
A. A. S. H. O.	NORMAL	12 GOLPES	M. E. A. S.						
			MAX.						
			UMID.						
			ÓTIMA						
			EXP.						
			I.S.C.						
A. A. S. H. O.	INTERM.	26 GOLPES	M.E.A.S						
			MÁX.						
			UMID.						
			ÓTIMA						
			EXP.						
			I.S.C.						
A. A. S. H. O.	MODIF.	55 GOLPES	M.E.A.S	2,17	0,08	2,25	2,09	2,19	2,14
			MÁX.						
			UMID.	6,59	0,95	7,55	5,63	6,91	6,26
			ÓTIMA						
			EXP.	0,12	0,02	0,13	0,10	0,12	0,11
			I.S.C.	72,30	9,40	81,83	62,77	75,54	69,06
DENS. "IN SITU" UMID. NATURAL									

PREFEITURA MUNICIPAL DE VÁRZEA GRANDE

AREIA: CUIABÁ

PROCEDÊNCIA: RIO CUIABÁ | **A - 01**

ÍNDICES FÍSICOS

PENEIRAS ABERTURAS (mm)	MATERIAL RETIDO (R)	PORCENTAGEM EM PESO RETIDA	ACUMULADA
76			
50			
38			
25			
19			
9,5			
4,8	23,6	2	2
2,4	63,2	7	9
1,2	64,6	7	16
0,6	139,1	14	30
0,3	513,7	51	81
0,15	172,7	17	98
RESÍDUOS	22,6	2	100
TOTAIS	1.000	100	100

2. MÓDULO DE FINURA	2,36
3. DIÂMETRO MÁXIMO (mm)	4,8
4. MASSA UNITÁRIO (Kg/m^3)	1.652
5. MASSA UNITÁRIA ÚMIDA. (H = 5%)	1.397
6. MASSA ESPECIFICA REAL (kg/m^3	2.651
7. TEOR DE MATERIAIS PULVERULENTOS (%)	1,32

PREFEITURA MUNICIPAL DE VÁRZEA GRANDE

PEDRA CALCÁREO

PROCEDÊNCIA: NOSSA SENHORA DA GUIA | **P** - 1

COMPOSIÇÃO GRANULOMÉTRICA

PENEIRAS ABERTURAS (mm)	MATERIAL RETIDO (g)	PORCENTÁGEM EM PESO RETIDA	ACUMULADA
76			
60			
38			
26			
19			
9,5	5.957	38	38
4,5	8.621	55	93
2,4	1.097	7	100
1,2			100
0,6			100
0,3			100
0,15			100
RESÍDUOS			
T O T A I S	15.675	100	631

2. MÓDULO DE FINURA	6,31
3. DIÂMETRO MÁXIMO (mm)	19
4. MASSA UNITÁRIO (Kg/m^3)	1.320
5. MASSA ESPECÍFICA REAL. (Kg/m3)	2.794
6. TEOR DE MATERIAIS PULVERULENTOS (%)	0,67
7. ABRASÃO - LOS ANGELES - (%)	18,60
8. ABSORÇÃO (%)	0,57
9. MASSA ESP. AP. COMPACTADA A SECO (Kg/m3)	1.490
10. ESMAGAMENTO (%)	22
11. ÍNDICE DE FORMA	2,88

OBSERVAÇÃO:

SEMA / MT

Superintendência de Infra-Estrutura, Mineração, Indústria e Serviço - SUIMIS

Licença de Operação para Pesquisa Mineral

LOPM Nº 323071/2020	VÁLIDA ATÉ: 28/10/2025
PROCESSO Nº 123640/2017	DATA DE PROTOCOLO: 13/13/2017

A SECRETARIA DE ESTADO DO MEIO AMBIENTE-SEMA, no uso de suas atribuições que lhe são conferidas pela Lei Complementar nº 38 de 21 de Novembro de 1.995 e alterada pela Lei Complementar nº 232 de 21 de Dezembro de 2005, que dispõe sobre o Código Ambiental de Mato Grosso, concede a presente licença.

ATIVIDADE LICENCIADA

PESQUISA DE MINERAL PARA AREIA E CASCALHO COM USO DE GUIA DE UTILIZAÇÃO

LOCALIZAÇÃO

SÍTIO DO CHALO, LOCALIDADE DENOMINADA LAVRINHA, ZONA RURAL, NOSSA SENHORA DO LIVRAMENTO/MT

COORDENADAS GEOGRÁFICAS: 56 16 06.97/15 40 06.82

NOME/RAZÃO SOCIAL DO INTERESSADO

GONÇALO SOTERO DE BARROS

CPF: 140.984.231-20

ATIVIDADE PRINCIPAL

PESQUISA MINERAL PARA AREIA E CASCALHO COM GUIA DE UTILIZAÇÃO

RESTRIÇÕES

As contidas no Processo de Licenciamento e na Legislação em vigor. Esta Licença de Operação para Pesquisa Mineral tem por objetivo a ***pesquisa mineral com Guia de Utilização****, antes da concessão de lavra. "É obrigatória a Manutenção do Parecer Técnico no local da atividade licenciada juntamente com a licença emitida, bem como a comprovação do cumprimento das condicionantes e solicitações existentes, caso haja". ESTA LICENÇA DEVERÁ ESTAR ACOMPANHADA DO TÍTULO AUTORIZATIVO EXPEDIDO PELA ANM.*

DOCUMENTOS ANEXOS E CONDIÇÕES GERAIS DE VALIDADE DESTA LICENÇA

- Conforme Parecer Técnico nº 140140/CMIN/SUIMIS/2020.

- Esta Licença de Operação refere-se a área requerida junto ao ANM sob os processos Nº 866.806/2016.

LOCAL E DATA	COORDENADORA DE MINERAÇÃO	SUPERINTENDENTE DE INDUSTRIA INFRAESTRUTURA MINERAÇÃO E SERVIÇOS
Cuiabá, 29/10/2020	SHEILA KLENER JORGE DE SOUSA	VALMI SIMÃO DE LIMA

Obs. Esta Licença Ambiental deve ser afixada em local de fácil acesso e visualização.

Rua C, esq. com Rua F - Centro Político Administrativo - Cuiabá/MT
CEP: 78049-913 - Fone: (65) 3613-7200
www.sema.mt.gov.br

DNPM

Departamento Nacional de Produção Mineral

GUIA DE UTILIZAÇÃO

TITULAR DO DIREITO MINERÁRIO: GONÇALO SOTERO DE BARROS			Nº DA GUIA DE UTILIZAÇÃO: 14/2017	
PROCESSO DNPM Nº: 866.806/2016	ALVARÁ DE PESQUISA Nº: 786	D.O.U. 06 /02/ 2017	MUNICÍPIO: NOSSA SENHORA DO LIVRAMENTO	UF: MT
SUBSTÂNCIA MINERAL: CASCALHO	QUANTIDADE DE MINÉRIO/ANO: 8.500 t		PRAZO DE VALIDADE: 11/12/2018	

Pela presente GUIA DE UTILIZAÇÃO, fica o titular autorizado a extrair a substância mineral na quantidade máxima acima especificada e obrigado a efetuar o recolhimento da Compensação Financeira pela Exploração de Recursos Minerais – CFEM, ficando liberada a sua alienação comercial (venda, transferência, consumo, transformação etc.), dentro do prazo de validade fixado.

Cuiabá, 13 / 07 / 2017

(Município) (Data)

Sarafim Carvalho Melo
Superintendente do DNPM-MT

Superintendente do DNPM - MT

LAUDO TÉCNICO DO DNPM E CONDICIONANTES:

- A lavra deverá seguir rigorosamente o projeto técnico apresentado, além de seguir as condicionantes da Portaria nº 155 do Diretor Geral do DNPM, publicada no D.O.U. de 17/05/2016, Art. 102 a 122.
- A execução do projeto deverá se acompanhado por técnico legalmente habilitado, conforme preceitua o item VI do art. 47 do Código de Mineração.

OBSERVAÇÕES:

Junto a solicitação de Guia de Utilização, o requerente apresentou Licença de Operação Para Pesquisa Mineral n.º 315120/2017 com vencimento em 26/06/2.020.
Local de Extração: Abrangente a área do Alvará.

LB Gráfica

4.5 - Estudos Hidrológicos

4.5.1 - Objetivo

Os Estudos Hidrológicos desenvolvidos tiveram por finalidade o estabelecimento das descargas prováveis que afluem aos dispositivos de drenagem e assim tornando permissível, através de cálculos hidráulicos, a definição das seções de vazão e as condições do escoamento nestes dispositivos.

4.5.2 - Coleta de dados hidrológicos

Para realização dos estudos hidrológicos os dados necessários foram obtidos das seguintes fontes:

- Projeto RADAMBRASIL;
- Carta planialtimétrica do IBGE;
- Estudos geológicos e geotécnicos.

4.5.3 - Clima e temperatura.

Segundo Köppen, o clima da área pertence ao grupo A (Clima Tropical Chuvoso). O tipo climático é dominantemente o Aw, caracterizado por ser um clima quente e úmido com duas estações bem definidas, uma estação chuvosa e uma estação seca que coincide com o inverno. A precipitação média anual gira em torno de 1500 mm, concentrando chuvas de janeiro a março. O mês mais chuvoso é o de fevereiro. Os meses mais secos vão de junho a agosto.

O período mais quente corresponde ao semestre primavera/verão, onde as temperaturas se mantêm constantemente elevadas, sendo que a média das máximas fica em torno de 30 a 34º C. As temperaturas mais baixas são registradas nos meses de junho e julho devido, principalmente, a ação das massas de ar polares provenientes do sul do continente. Porém, nestes meses, ocorrem, também, temperaturas elevadas e, por esse motivo, as temperaturas médias do inverno são pouco representativas. A média das mínimas fica entre 18 e 22º C e a temperatura média anual ficam em torno de 26ºC.

4.5.4 - Hidrografia

A rede hidrográfica do município de Cuiabá é composta pelo rio Cuiabá, caracterizado como um rio de planície, e seus afluentes ou subafluentes da margem

esquerda. O escoamento das águas provenientes de precipitação pluviométrica da área de interesse aflui através de córregos que deságuam diretamente no Rio Cuiabá

4.5.5 – Pluviometria

Para determinar os elementos essenciais ao dimensionamento das obras de drenagem da cidade de Cuiabá, empregaram-se os dados de chuva do posto pluviográfico de Cuiabá.

No quadro a seguir, indicam os valores médios mensais do número de dias de chuvas, das precipitações médias mensais, histograma das precipitações médias mensais, dos dias de chuva médio mensal, quadro de altura pluviométrica-intensidade-duração-frequência e curvas de intensidade-duração-frequência.

POSTO DE CUIABÁ/MT - 15º35’S/56º06’ - WGR

MESES	DIAS	PRECIPITAÇÕES
JAN	15,6	264,0
FEV	14,8	222,2
MAR	11,0	175,2
ABRIL	6,6	103,4
MAIO	3,2	40,5
JUN	1,9	15,3
JUL	0,8	6,5
AGO	1,2	16,4
SET	4,8	63,8
OUT	7,6	82,1
NOV	10,9	157,6
DEZ	14,8	193,5

HISTOGRAMA DAS PRECIPITAÇÕES MÉDIAS MENSAIS

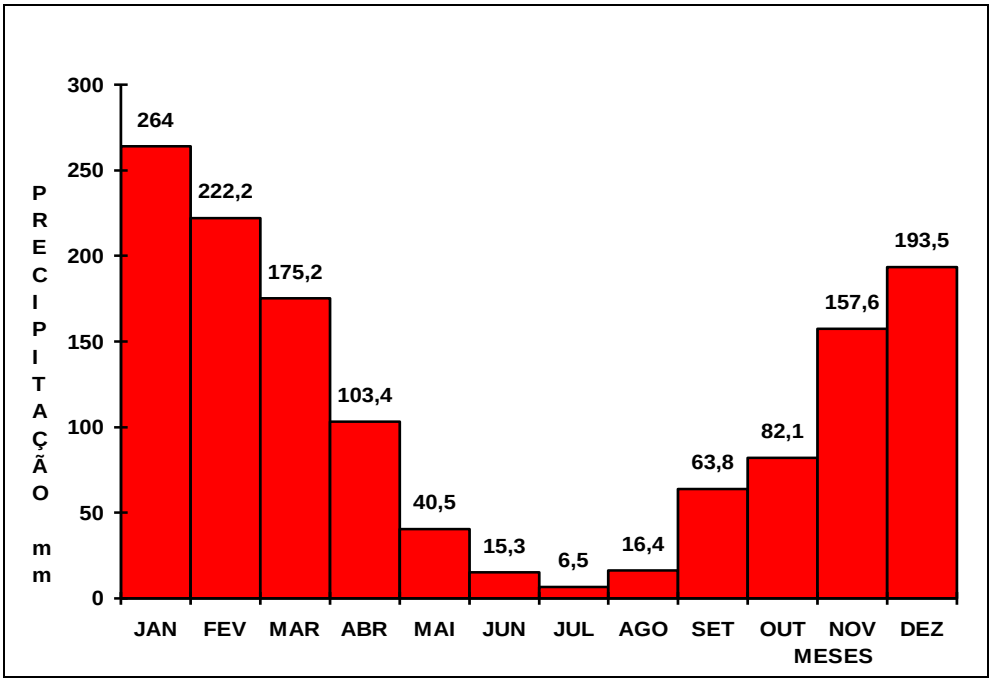

HISTOGRAMA DO DIAS DE CHUVA MÉDIO MENSAL

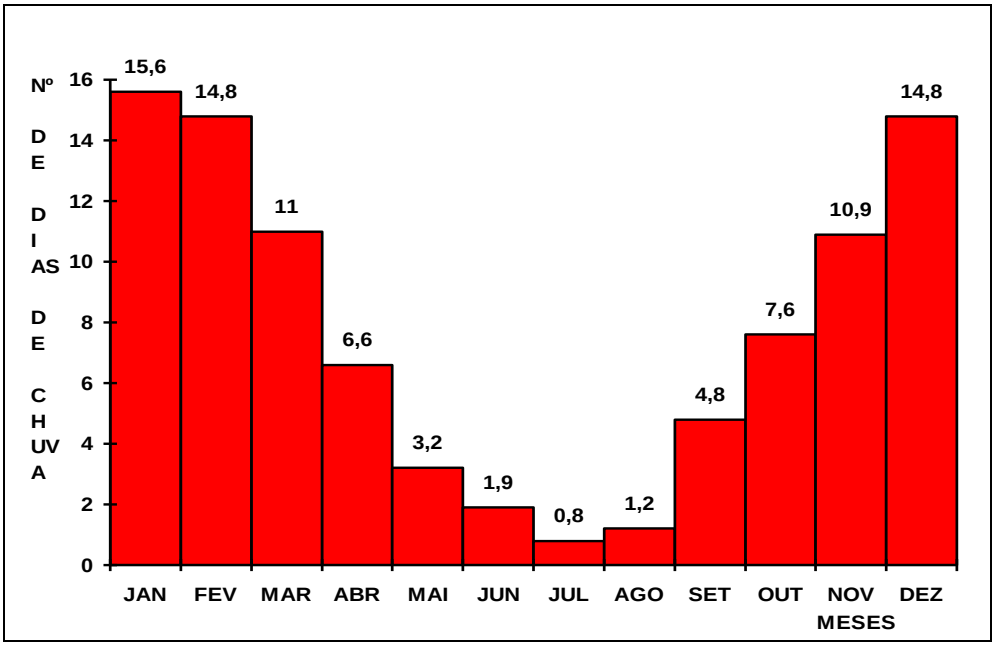

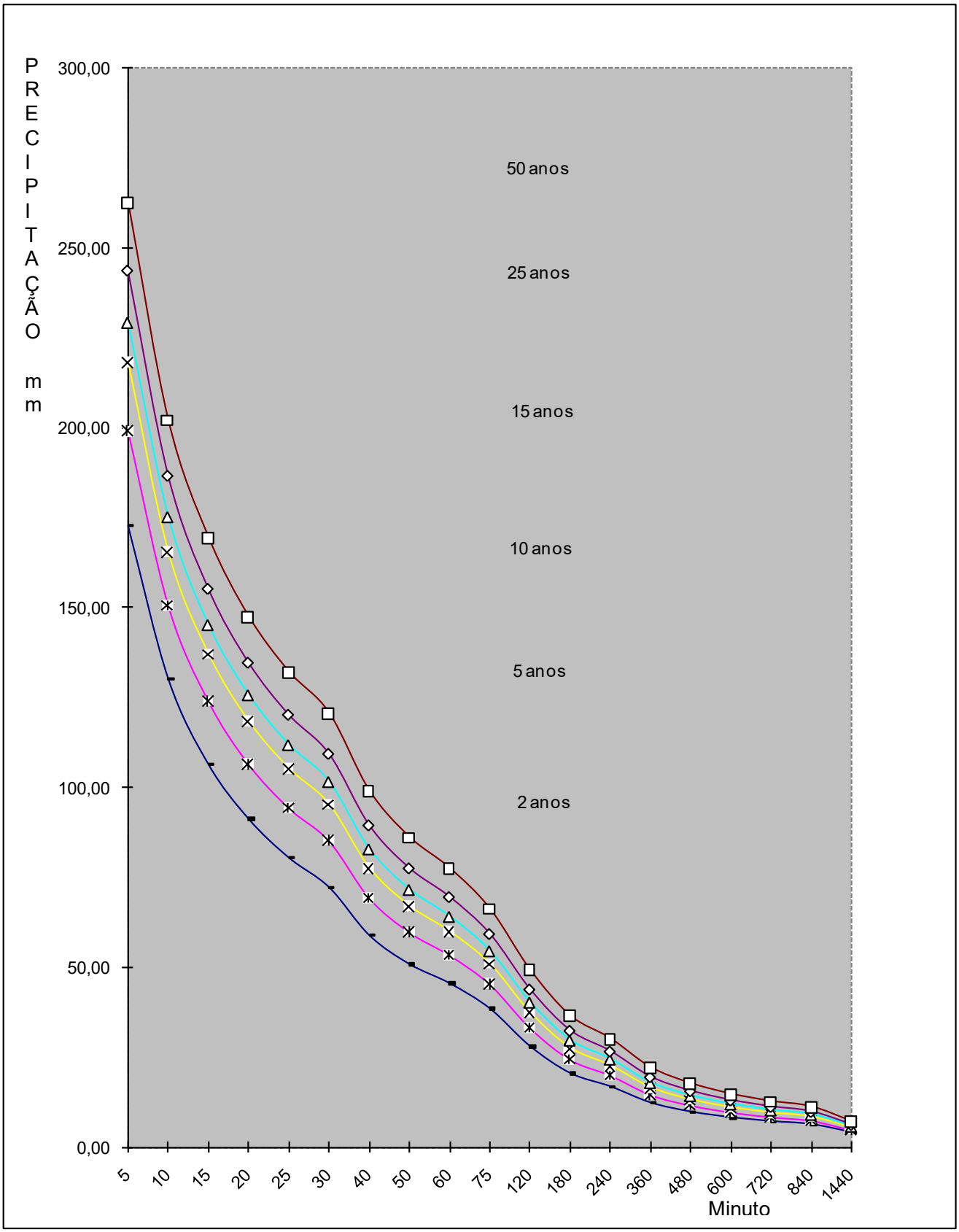
PRECIPITAÇÃO mm
300,00
250,00
200,00
150,00
100,00
50,00
0,00
50 anos
25 anos
15 anos
10 anos
5 anos
2 anos
5
10
15
20
25
30
40
50
60
75
120
180
240
360
480
600
720
840
1440
Minuto

POSTO PLUVIOGRÁFICO DE CUIABÁ/MT

L.S. 15º 35' - L.W.G.56º 06'

QUADRO DE ALTURA PLUVIMÉTRICA-INTENSIDADE-DURAÇÃO-FREQUÊNCIA												
	TR=2anos		TR=5anos		TR=10anos		TR=15anos		TR=25anos		TR=50anos	
(min)	P(mm)	I(mm/h)	P(mm)	I(mm/h)	P(mm)	I(mm/h)	P(mm)	I(mm/h)	P(mm)	I(mm/h)	P(mm)	I(mm/h)
5	14,40	172,80	16,60	199,20	18,20	218,40	19,10	229,20	20,30	243,60	21,90	262,80
10	21,70	130,20	25,10	150,60	27,60	165,60	29,20	175,20	31,10	186,60	33,70	202,20
15	26,60	106,38	31,00	124,02	34,30	137,22	36,30	145,20	38,80	155,22	42,40	169,62
20	30,40	91,20	35,50	106,50	39,50	118,50	41,90	125,70	44,90	134,70	49,20	147,60
25	33,50	80,40	39,30	94,32	43,90	105,36	46,60	111,84	50,10	120,24	55,10	132,24
30	36,10	72,18	42,60	85,20	47,70	95,40	50,80	101,58	54,70	109,38	60,40	120,78
40	39,20	58,80	46,20	69,30	51,80	77,70	55,23	82,86	59,67	89,52	66,13	99,18
50	42,30	50,76	49,80	59,76	55,90	67,08	59,67	71,58	64,63	77,58	71,87	86,22
60	45,40	45,42	53,40	53,40	60,00	60,00	64,10	64,08	69,60	69,60	77,60	77,58
75	48,00	38,40	56,63	45,30	63,75	51,00	68,20	54,54	74,15	59,34	82,85	66,30
120	55,80	27,90	66,30	33,18	75,00	37,50	80,50	40,26	87,80	43,92	98,60	49,32
180	61,20	20,40	73,05	24,36	82,80	27,60	89,05	29,70	97,35	32,46	109,70	36,54
240	66,60	16,68	79,80	19,98	90,60	22,68	97,60	24,42	106,90	26,70	120,80	30,18
360	72,90	12,18	87,30	14,58	99,40	16,56	107,10	17,88	117,40	19,56	132,70	22,14
480	77,50	9,66	92,90	11,64	105,80	13,20	114,00	14,28	125,10	15,66	141,50	17,70
600	81,00	8,10	97,00	9,72	110,50	11,04	119,10	11,94	130,60	13,08	147,60	14,76
720	83,90	7,02	100,50	8,40	114,40	9,54	123,20	10,26	135,00	11,28	152,60	12,72
840	86,40	6,18	103,40	7,38	117,70	8,40	126,70	9,06	138,80	9,90	156,80	11,22
1440	95,40	3,96	115,70	4,80	129,10	5,40	138,70	5,76	151,70	6,30	170,90	7,14

4.5.6 - Determinação das descargas de projeto

4.5.6.1 - Tempo de concentração

A duração da chuva foi admitida igual ao tempo de concentração (tc) da bacia, estabelecido mediante a seguinte fórmula:

$$Tc = 57x(L^3/H)^{0,385}$$

Onde:

Tc = tempo de concentração, em minutos;

L = Comprimento do talvegue, em km;

H = desnível do talvegue, em m.

Esta fórmula de Kirprich, divulgada através do "Califórnia Culverts Practice", apoiada em resultados experimentais, mostra relativa precisão para esta finalidade.

4.5.6.2 - Cálculo das descargas

As descargas das bacias foram determinadas partindo-se dos valores das precipitações para os seguintes períodos de recorrência:

- TR= 10 anos para galerias de águas pluviais;
- TR=25/50 anos para bueiros trabalhando com canal/orifício e canais.

4.5.6.2.1 - BACIAS COM ÁREAS INFERIORES A 10 KM^2

Para as galerias de águas pluviais, bueiros tubulares e celulares de concreto adotou-se o Método Racional com coeficientes de deflúvio calculados pelo critério de Fantoli como sendo:

$f = mx(Imxtc)^{1/3}$

tc = tempo de concentração em minutos;

Im = intensidade pluviométrica média (mm/h);

m = fator que depende dos coeficientes de permeabilidade, cujos valores podem se adotados como sendo:

r = 0,80, para áreas de zonas centrais das cidades, loteamentos e complexos industriais;

r = 0,60, para zonas residencial, urbana ou loteamento com grandes áreas de terra ou grama;

r = 0,40, para zona suburbana;

r = 0,25, para zona rural.

Para

r = 0,80, temos m = 0,058;

r = 0,60, temos m = 0,043;

r = 0,50, temos m = 0,036 (p/praças e jardins);

r = 0,40, temos m = 0,029;

r = 0,25, temos m = 0,018.

Para cálculo das descargas de Projeto das bacias com áreas inferiores a 10 km2, utilizamos a fórmula do método racional, corrigida por um coeficiente de Retardo (R), ou seja:

Q_P = 0,278 x CxIxAxR

Sendo:

Q_P, CxIxA. = Parâmetros conhecidos, definidos para Método Racional.

R = Coeficiente de retardo, expresso pela fórmula:

$$R = \frac{1}{\sqrt[n]{Ax100}}$$

Sendo:

A = área da bacia em km^2;

n = Valor adimensional, possuindo os seguintes valores;

n= 4, para bacias com declividade inferior a 0,5%, segundo BURKLI - ZIEGLER.

n = 5, para bacias com declividade até 1,0% segundo MC MATH.

n=6, para declividades fortes, maiores que 1,0%, segundo BRIX.

Q = 2,78 x A x f x Im x n (l/s);

Q = vazão em l/s;

A = área da bacia hidrográfica, em ha;

f = coeficiente de deflúvio;

Im = intensidade pluviométrica, em mm/h;

n = coeficiente de distribuição = $A^{(-0,15)}$;

2,78 = coeficiente de homogeneização da fórmula.

4.5.6.2.2 - BACIAS COM ÁREAS SUPERIORES A 10 KM^2

Para o cálculo das vazões de projeto das bacias Hidrográficas com áreas superiores a 10,00 km^2, utilizamos o método do Hidrógrafo (hidrograma) Unitário Triangular, desenvolvido pelo "U.S. SOIL CONSERVATION SERVICE".

Este método considera que o escoamento unitário é função da precipitação antecedente, da impermeabilidade do solo, da cobertura vegetal, do uso de terra e das práticas de manejo do solo, agrupando todos estes fatores em um só coeficiente, que transforma na precipitação efetiva.

Quando uma bacia apresentar mais de um tipo de cobertura vegetal ou de solo é necessário à utilização de mais de um coeficiente CN, adotando a média ponderada entre os coeficientes encontrados, considerando a área de influência de cada um deles.

A precipitação efetiva é em função da precipitação total que contribui para o escoamento superficial. É expressa como função da perda total, que por sua vez é descrita em função do coeficiente CN.

Assim:

$$Pe = (P - 5,08xS)^2 / (P + 20,32xS)$$

Sendo:

$$S = (1.000 - 10xCN) / CN$$

Nesta fórmula:

Pe = Precipitação efetiva, em mm;

P = Precipitação total em mm, produzida pelo tc;

S = Parâmetro representativo da perda adimensional;

CN = Parâmetro representativo do nº de curvas.

OBSERVAÇÕES:

Considera-se SOLO TIPO "A" = O de mais baixo potencial de deflúvio. Terrenos muitos permeáveis, com pouco silte e argila;

Considera-se SOLO TIPO “B" = O solo que tem uma capacidade de infiltração acima da média após o completo umedecimento. Inclui solos arenosos;

Considera-se SOLO TIPO "C" = O solo que tem uma capacidade de infiltração abaixo da média, após a pré-saturação. Contém porcentagem considerável de argila e colóide

Considera-se SOLO TIPO "D" = O solo de mais alto potencial de deflúvio. Terrenos quase impermeáveis junto à superfície.

a) - Procedimento

$Q_P = 0{,}208 x A x Pe / T_p$

Q_P = Descarga de pico (m^3/s);

A = área da bacia (km^2);

Pe = Precipitação efetivas em mm;

D=2x $\sqrt{Tc}$, duração do excesso de chuvas (horas).

$T_P = D/2 + 0{,}6xTc$, tempo de ascensão (horas).

$T_r = 1{,}67xT_P$, tempo de recesso (horas).

$T_b = 2{,}67xT_P$, tempo de base do hidrograma (horas).

VALORES DAS CURVAS - NÚMERO CN

UTILIZAÇÃO DA TERRA	CONDIÇÕES DA SUPERFÍCIE	TIPOS DE SOLO DA ÁREA			
		A	B	C	D
Terrenos Cultivados	Com sulcos retilíneos.....	77	86	91	94
	Em fileiras.....	70	80	87	90
Plantações regulares	Em curvas de nível.....	67	77	83	87
	Terraceamento em nível.....	64	73	79	82
	Em fileiras retas.....	64	76	84	88
Plantações de cereais	Em curvas de nível.....	62	74	82	85
	Terraceamento em nível.....	60	71	79	82
	Em fileiras retas.....	62	75	83	87
Plantações de legumes ou campos cultivados	Em curvas de nível.....	60	72	81	84
	Terraceamento em nível.....	57	70	78	89
	Pobres.....	68	79	86	89
	Normais.....	49	69	79	94
	Boas.....	39	61	74	80
Pastagens	Pobres, em curvas de nível.....	47	67	81	88
	Normais em curvas de nível.....	25	59	75	83
	Boas em curvas de nível.....	6	35	70	79
Campos permanentes	Normais.....	30	58	71	78
	Esparsas de baixa transpiração.....	45	66	77	83
	Normais.....	36	60	73	79
	Densa de alta transpiração.....	25	55	70	77
Chácaras	Normais.....	59	74	82	86
Estrada de terra	Más.....	72	82	87	89
	De superfície dura.....	74	84	90	92
Florestas	Muito esparsas, baixa transpiração	56	75	86	91
	Esparsas.....	46	68	78	84
	Densas alta transpiração.....	26	52	62	69
	Normais.....	36	60	70	76
Superfícies impermeáveis	Áreas urbanizadas	100	100	100	100

A seguir é apresentado o dimensionamento hidráulico e o mapa das bacias.

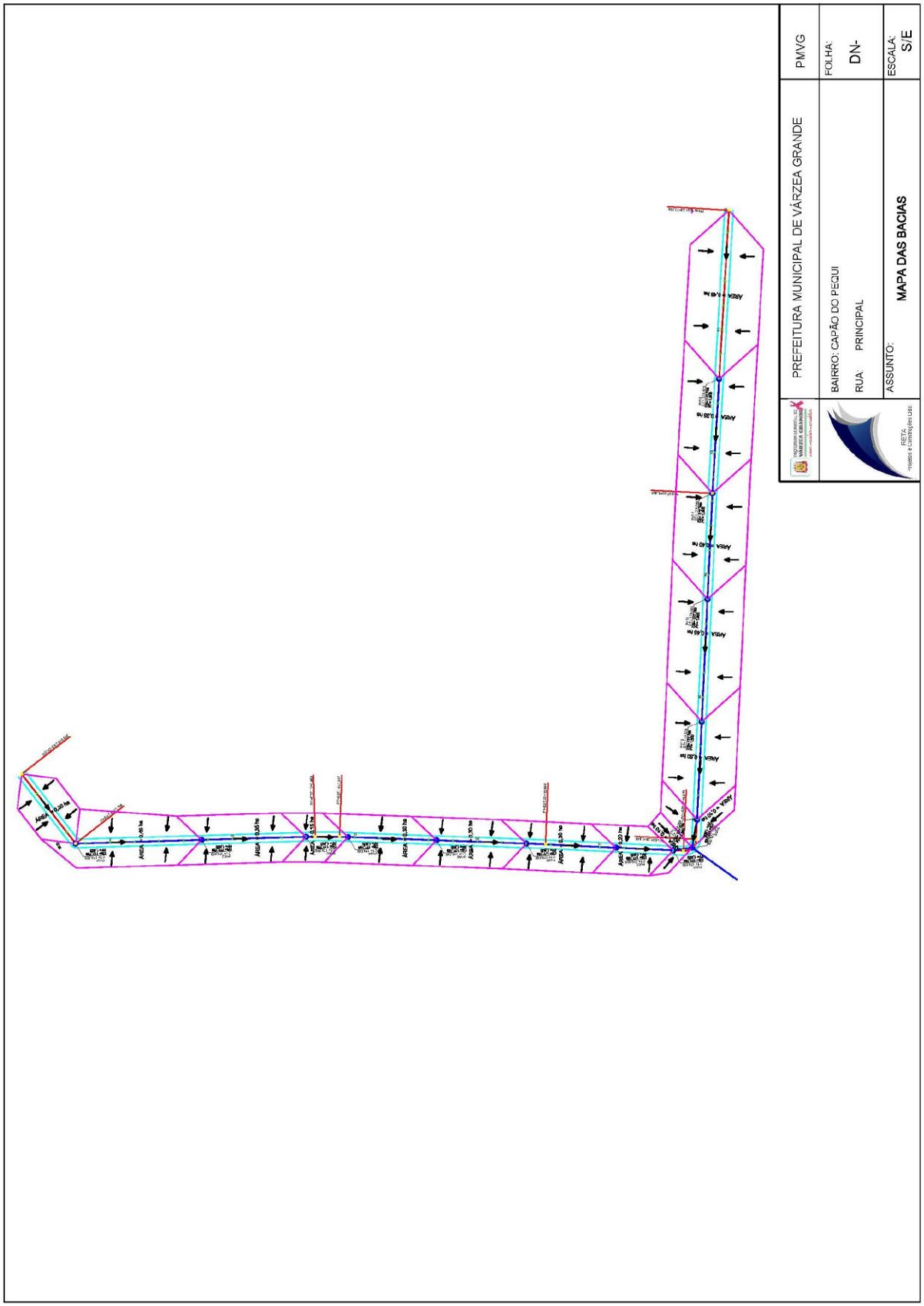

5 – PROJETOS

5.1 - Projeto Geométrico

5.1.1 – Metodologia

A metodologia seguida no projeto geométrico observou as recomendações e as técnicas dos manuais adotadas em projetos viários, levando-se em consideração as cotas de soleiras das edificações existentes, a drenagem transversal, longitudinal e profunda, a importância da via e economicidade no movimento de terra.

O projeto geométrico foi desenvolvido através de levantamento topográfico com o aproveitamento do traçado das ruas e avenidas existentes.

5.1.2 - Resultados Obtidos

O eixo da avenida foi lançado sobre as plantas de restituição, a partir do qual foi desenhado o perfil longitudinal.

A seguir, foi então elaborada nova planta da avenida, em escala 1:1.000, contendo eixos e bordos projetados, destinados à apresentação do projeto.

Sobre os perfis longitudinais da via, desenhado na escala H=1:1.000 e V=1:100, projetaram-se os greides da pista de rolamento, permitindo o cálculo dos elementos geométricos (notas de serviço) necessários à implantação das obras.

A declividade transversal da pista de rolamento foi projetada com 3% (três por cento) de declividade.

O greide lançado foi também verificado sob o aspecto de drenagem, de forma a permitir soluções eficazes e econômicas.

As plantas e perfis do projeto Geométrico são apresentados no Volume 2 - Projeto de Execução, e contém também as indicações do Projeto de Drenagem.

A seguir, são apresentadas as notas de serviço, ou seja, os elementos geométricos necessários à execução da obra.

NOTA DE SERVIÇO DE TERRAPLENAGEM																					
	AVENIDA PRINCIPAL AVENIDA PRINCIPAL 0+0.000 54+17.769																				
Estaca	Lado Esquerdo									EIXO			Lado Direito								
	OFFSET			OFFSET_SUBASE			OFFSET_BASE					Cota	OFFSET_BASE			OFFSET_SUBASE			OFFSET		
	Afast. (m)	Cota (m)	Alt (m)	Afast. (m)	Cota (m)	Alt (m)	Afast. (m)	Cota (m)	Incl. (%)	Cota Projeto	Cota Terreno	Vermelha	Afast. (m)	Cota (m)	Incl. (%)	Afast. (m)	Cota (m)	Alt (m)	Afast. (m)	Cota (m)	Alt (m)
0	-6,260	185,857	-0,041	-5,691	185,287	-0,611	-3,500	185,353	3,0	185,898	185,898	0	3,500	185,353	3,0	5,691	185,287	-0,611	6,320	185,916	0,018
1	-6,356	185,823	0,054	-5,691	185,158	-0,611	-3,500	185,224	3,0	185,769	185,764	0,006	3,500	185,224	3,0	5,691	185,158	-0,611	6,268	185,736	-0,033
2	-5,913	185,263	-0,389	-5,691	185,041	-0,611	-3,500	185,107	3,0	185,652	185,796	-0,144	3,500	185,107	3,0	5,691	185,041	-0,611	6,411	185,761	0,109
3	-5,961	185,150	-0,341	-5,691	184,880	-0,611	-3,500	184,946	3,0	185,491	185,540	-0,049	3,500	184,946	3,0	5,691	184,880	-0,611	6,550	185,739	0,248
3+11,756	-6,119	185,168	-0,183	-5,691	184,740	-0,611	-3,500	184,806	3,0	185,351	185,444	-0,093	3,500	184,806	3,0	5,691	184,740	-0,611	6,672	185,721	0,370
4	-6,233	185,163	-0,069	-5,691	184,621	-0,611	-3,500	184,687	3,0	185,232	185,220	0,012	3,500	184,687	3,0	5,691	184,621	-0,611	6,398	185,328	0,096
5	-6,498	185,167	0,196	-5,691	184,360	-0,611	-3,500	184,426	3,0	184,971	184,924	0,047	3,500	184,426	3,0	5,691	184,360	-0,611	6,473	185,142	0,171
6	-6,590	185,092	0,288	-5,691	184,193	-0,611	-3,500	184,259	3,0	184,804	184,759	0,045	3,500	184,259	3,0	5,691	184,193	-0,611	6,545	185,047	0,243
7	-6,632	185,013	0,329	-5,691	184,073	-0,611	-3,500	184,139	3,0	184,684	184,710	-0,026	3,500	184,139	3,0	5,691	184,073	-0,611	6,694	185,076	0,392
8	-6,661	184,923	0,359	-5,691	183,953	-0,611	-3,500	184,019	3,0	184,564	184,523	0,04	3,500	184,019	3,0	5,691	183,953	-0,611	6,661	184,923	0,359
9	-6,625	184,753	0,323	-5,691	183,819	-0,611	-3,500	183,885	3,0	184,430	184,444	-0,014	3,500	183,885	3,0	5,691	183,819	-0,611	6,605	184,733	0,303
10	-6,590	184,557	0,289	-5,691	183,657	-0,611	-3,500	183,723	3,0	184,268	184,321	-0,053	3,500	183,723	3,0	5,691	183,657	-0,611	6,635	184,602	0,334
11	-6,670	184,461	0,368	-5,691	183,482	-0,611	-3,500	183,548	3,0	184,093	184,120	-0,028	3,500	183,548	3,0	5,691	183,482	-0,611	6,738	184,529	0,436
12	-6,620	184,235	0,318	-5,691	183,306	-0,611	-3,500	183,372	3,0	183,917	184,041	-0,124	3,500	183,372	3,0	5,691	183,306	-0,611	6,583	184,199	0,282
13	-6,533	183,977	0,231	-5,691	183,135	-0,611	-3,500	183,201	3,0	183,746	183,742	0,004	3,500	183,201	3,0	5,691	183,135	-0,611	7,732	185,176	1,430
13+7,469	-6,741	184,123	0,440	-5,691	183,073	-0,610	-3,500	183,138	3,0	183,683	183,863	-0,18	3,500	183,138	3,0	5,691	183,073	-0,610	9,295	186,677	2,994
13+17,393	-6,995	184,295	0,693	-5,691	182,991	-0,611	-3,500	183,057	3,0	183,602	183,902	-0,3	3,500	183,057	3,0	5,691	182,991	-0,611	7,234	184,534	0,932
14	-7,045	184,325	0,744	-5,691	182,970	-0,611	-3,500	183,036	3,0	183,581	183,613	-0,031	3,500	183,036	3,0	5,691	182,970	-0,611	6,650	183,930	0,349
14+7,317	-6,548	183,766	0,246	-5,691	182,909	-0,611	-3,500	182,975	3,0	183,520	183,574	-0,054	3,500	182,975	3,0	5,691	182,909	-0,611	6,703	183,921	0,401
15	-6,817	183,908	0,515	-5,691	182,782	-0,611	-3,500	182,848	3,0	183,393	183,421	-0,028	3,500	182,848	3,0	5,691	182,782	-0,611	6,650	183,741	0,348
16	-6,595	183,431	0,294	-5,691	182,527	-0,610	-3,500	182,592	3,0	183,137	183,138	-0,001	3,500	182,592	3,0	5,691	182,527	-0,610	6,567	183,403	0,266
17	-6,661	183,214	0,360	-5,691	182,244	-0,610	-3,500	182,309	3,0	182,854	182,880	-0,025	3,500	182,309	3,0	5,691	182,244	-0,610	6,449	183,001	0,147
18	-6,678	182,902	0,377	-5,691	181,915	-0,610	-3,500	181,980	3,0	182,525	182,571	-0,046	3,500	181,980	3,0	5,691	181,915	-0,610	6,503	182,727	0,202
19	-6,758	182,561	0,457	-5,691	181,494	-0,610	-3,500	181,559	3,0	182,104	182,170	-0,066	3,500	181,559	3,0	5,691	181,494	-0,610	6,528	182,330	0,226
20	-6,725	182,104	0,423	-5,691	181,070	-0,611	-3,500	181,136	3,0	181,681	181,638	0,043	3,500	181,136	3,0	5,691	181,070	-0,611	6,621	182,000	0,319
21	-6,847	181,888	0,546	-5,691	180,732	-0,610	-3,500	180,797	3,0	181,342	181,618	-0,275	3,500	180,797	3,0	5,691	180,732	-0,610	6,585	181,626	0,284
22	-6,531	181,281	0,229	-5,691	180,441	-0,611	-3,500	180,507	3,0	181,052	181,047	0,005	3,500	180,507	3,0	5,691	180,441	-0,611	6,539	181,289	0,237
22+15,644	-6,520	181,049	0,218	-5,691	180,220	-0,611	-3,500	180,286	3,0	180,831	180,826	0,005	3,500	180,286	3,0	5,691	180,220	-0,611	6,388	180,917	0,086
23	-6,496	180,965	0,195	-5,691	180,160	-0,610	-3,500	180,225	3,0	180,770	180,765	0,006	3,500	180,225	3,0	5,691	180,160	-0,610	6,331	180,799	0,029
24	-6,407	180,599	0,105	-5,691	179,883	-0,611	-3,500	179,949	3,0	180,494	180,493	0	3,500	179,949	3,0	5,691	179,883	-0,611	6,280	180,471	-0,023
25	-6,368	180,284	0,067	-5,691	179,606	-0,611	-3,500	179,672	3,0	180,217	180,200	0,017	3,500	179,672	3,0	5,691	179,606	-0,611	6,330	180,245	0,028
26	-6,432	180,088	0,130	-5,691	179,347	-0,611	-3,500	179,413	3,0	179,958	179,940	0,017	3,500	179,413	3,0	5,691	179,347	-0,611	6,348	180,004	0,046
27	-6,412	179,843	0,110	-5,691	179,123	-0,610	-3,500	179,188	3,0	179,733	179,807	-0,073	3,500	179,188	3,0	5,691	179,123	-0,610	6,464	179,896	0,163

NOTA DE SERVIÇO DE TERRAPLENAGEM																					
	AVENIDA PRINCIPAL AVENIDA PRINCIPAL 0+0.000 54+17.769																				
Estaca	Lado Esquerdo									EIXO			Lado Direito								
	OFFSET			OFFSET_SUBASE			OFFSET_BASE					Cota	OFFSET_BASE			OFFSET_SUBASE			OFFSET		
	Afast. (m)	Cota (m)	Alt (m)	Afast. (m)	Cota (m)	Alt (m)	Afast. (m)	Cota (m)	Incl. (%)	Cota Projeto	Cota Terreno	Vermelha	Afast. (m)	Cota (m)	Incl. (%)	Afast. (m)	Cota (m)	Alt (m)	Afast. (m)	Cota (m)	Alt (m)
28	-6,467	179,768	0,165	-5,691	178,992	-0,611	-3,500	179,058	3,0	179,603	179,526	0,077	3,500	179,058	3,0	5,691	178,992	-0,611	6,203	179,503	-0,100
28+8,249	-6,407	179,698	0,104	-5,691	178,983	-0,611	-3,500	179,049	3,0	179,594	179,392	0,202	3,500	179,049	3,0	5,691	178,983	-0,611	6,306	179,598	0,004
28+16,108	-6,384	179,692	0,083	-5,691	178,998	-0,611	-3,500	179,064	3,0	179,609	179,549	0,06	3,500	179,064	3,0	5,691	178,998	-0,611	6,080	179,388	-0,221
29	-6,372	179,696	0,070	-5,691	179,015	-0,611	-3,500	179,081	3,0	179,626	179,584	0,042	3,500	179,081	3,0	5,691	179,015	-0,611	5,964	179,288	-0,338
29+3,968	-6,403	179,747	0,101	-5,691	179,035	-0,611	-3,500	179,101	3,0	179,646	179,559	0,087	3,500	179,101	3,0	5,691	179,035	-0,611	6,233	179,577	-0,069
30	-6,388	179,823	0,086	-5,691	179,126	-0,611	-3,500	179,192	3,0	179,737	179,725	0,011	3,500	179,192	3,0	5,691	179,126	-0,611	6,065	179,500	-0,237
31	-6,499	180,068	0,197	-5,691	179,260	-0,611	-3,500	179,326	3,0	179,871	180,003	-0,133	3,500	179,326	3,0	5,691	179,260	-0,611	6,098	179,667	-0,204
32	-6,321	180,083	0,018	-5,691	179,454	-0,611	-3,500	179,520	3,0	180,065	180,016	0,049	3,500	179,520	3,0	5,691	179,454	-0,611	6,572	180,335	0,270
33	-6,609	180,664	0,308	-5,691	179,746	-0,610	-3,500	179,811	3,0	180,356	180,324	0,032	3,500	179,811	3,0	5,691	179,746	-0,610	6,408	180,462	0,106
34	-6,609	180,664	-0,088	-5,691	180,141	-0,611	-3,500	180,207	3,0	180,752	180,814	-0,062	3,500	180,207	3,0	5,691	180,141	-0,611	6,446	180,896	0,144
35	-6,402	181,356	0,100	-5,691	180,646	-0,610	-3,500	180,711	3,0	181,256	181,357	-0,101	3,500	180,711	3,0	5,691	180,646	-0,610	6,366	181,321	0,065
36	-6,460	182,008	0,158	-5,691	181,239	-0,611	-3,500	181,305	3,0	181,850	181,816	0,034	3,500	181,305	3,0	5,691	181,239	-0,611	6,260	181,808	-0,042
37	-6,608	182,816	0,306	-5,691	181,899	-0,611	-3,500	181,965	3,0	182,510	182,654	-0,144	3,500	181,965	3,0	5,691	181,899	-0,611	6,337	182,546	0,036
38	-6,523	183,329	0,221	-5,691	182,497	-0,611	-3,500	182,563	3,0	183,108	183,204	-0,096	3,500	182,563	3,0	5,691	182,497	-0,611	6,439	183,246	0,138
39	-6,464	183,676	0,162	-5,691	182,904	-0,610	-3,500	182,969	3,0	183,514	183,646	-0,131	3,500	182,969	3,0	5,691	182,904	-0,610	6,371	183,583	0,069
40	-6,441	183,973	0,139	-5,691	183,223	-0,611	-3,500	183,289	3,0	183,834	183,814	0,02	3,500	183,289	3,0	5,691	183,223	-0,611	6,146	183,678	-0,156
41	-6,496	184,366	0,194	-5,691	183,561	-0,611	-3,500	183,627	3,0	184,172	184,201	-0,029	3,500	183,627	3,0	5,691	183,561	-0,611	6,224	184,094	-0,078
42	-6,595	184,729	0,293	-5,691	183,825	-0,611	-3,500	183,891	3,0	184,436	184,591	-0,156	3,500	183,891	3,0	5,691	183,825	-0,611	6,363	184,497	0,061
43	-6,197	184,428	-0,105	-5,691	183,922	-0,611	-3,500	183,988	3,0	184,533	184,357	0,176	3,500	183,988	3,0	5,691	183,922	-0,611	6,208	184,439	-0,094
43+6,460	-6,230	184,467	-0,072	-5,691	183,928	-0,611	-3,500	183,994	3,0	184,539	184,550	-0,011	3,500	183,994	3,0	5,691	183,928	-0,611	6,071	184,308	-0,231
44	-6,200	184,464	-0,102	-5,691	183,955	-0,611	-3,500	184,021	3,0	184,566	184,364	0,202	3,500	184,021	3,0	5,691	183,955	-0,611	6,003	184,267	-0,299
45	-6,368	184,703	0,066	-5,691	184,026	-0,611	-3,500	184,092	3,0	184,637	184,713	-0,076	3,500	184,092	3,0	5,691	184,026	-0,611	6,276	184,611	-0,026
46	-6,463	184,897	0,161	-5,691	184,125	-0,611	-3,500	184,191	3,0	184,736	184,907	-0,171	3,500	184,191	3,0	5,691	184,125	-0,611	6,439	184,873	0,137
47	-6,255	184,805	-0,047	-5,691	184,241	-0,611	-3,500	184,307	3,0	184,852	184,757	0,095	3,500	184,307	3,0	5,691	184,241	-0,611	6,377	184,928	0,076
48	-6,315	184,990	0,013	-5,691	184,366	-0,611	-3,500	184,432	3,0	184,977	184,978	-0,001	3,500	184,432	3,0	5,691	184,366	-0,611	6,335	185,010	0,033
49	-6,332	185,140	0,031	-5,691	184,499	-0,610	-3,500	184,564	3,0	185,109	185,097	0,012	3,500	184,564	3,0	5,691	184,499	-0,610	6,187	184,995	-0,114
50	-6,199	185,154	-0,103	-5,691	184,647	-0,610	-3,500	184,712	3,0	185,257	185,355	-0,097	3,500	184,712	3,0	5,691	184,647	-0,610	5,719	184,675	-0,582
51	-6,173	185,267	-0,128	-5,691	184,785	-0,610	-3,500	184,850	3,0	185,395	185,413	-0,018	3,500	184,850	3,0	5,691	184,785	-0,610	6,006	185,099	-0,296
52	-6,153	185,348	-0,149	-5,691	184,886	-0,611	-3,500	184,952	3,0	185,497	185,316	0,182	3,500	184,952	3,0	5,691	184,886	-0,611	6,565	185,760	0,263
53	-6,130	185,354	-0,171	-5,691	184,915	-0,610	-3,500	184,980	3,0	185,525	185,581	-0,056	3,500	184,980	3,0	5,691	184,915	-0,610	6,683	185,906	0,381
54	-6,201	185,341	-0,101	-5,691	184,831	-0,611	-3,500	184,897	3,0	185,442	185,603	-0,161	3,500	184,897	3,0	5,691	184,831	-0,611	6,707	185,847	0,405
54+17,769	-6,440	185,457	0,139	-5,691	184,707	-0,611	-3,500	184,773	3,0	185,318	185,318	0	3,500	184,773	3,0	5,691	184,707	-0,611	6,628	185,644	0,326

COORDERNADAS DO EIXO RUA PRINCIPAL		
Estaca	**Norte**	**Este**
0+0,000	8263394,5427366	591794,2333956
1+0,000	8263382,2661407	591778,4446277
2+0,000	8263369,9895447	591762,6558598
3+0,000	8263357,7129487	591746,8670919
3+11,756 PI	8263350,4968549	591737,5865690
4+0,000	8263342,2562291	591737,8274457
5+0,000	8263322,2647678	591738,4118040
6+0,000	8263302,2733065	591738,9961623
7+0,000	8263282,2818452	591739,5805205
8+0,000	8263262,2903839	591740,1648788
9+0,000	8263242,2989226	591740,7492371
10+0,000	8263222,3074612	591741,3335953
11+0,000	8263202,3159999	591741,9179536
12+0,000	8263182,3245386	591742,5023118
13+0,000	8263162,3330773	591743,0866701
13+7,469 PC	8263154,8676251	591743,3048882
14+0,000	8263142,3376124	591743,4093467
14+7,317 PT	8263135,0233282	591743,2283278
15+0,000	8263122,3486851	591742,7599370
16+0,000	8263102,3623278	591742,0213421
17+0,000	8263082,3759705	591741,2827473
18+0,000	8263062,3896132	591740,5441524
19+0,000	8263042,4032559	591739,8055576
20+0,000	8263022,4168986	591739,0669627
21+0,000	8263002,4305413	591738,3283678
22+0,000	8262982,4441841	591737,5897730
22+15,644 PI	8262966,8104850	591737,0120304
23+0,000	8262962,4599309	591736,8018244
24+0,000	8262942,4832355	591735,8366091
25+0,000	8262922,5065401	591734,8713939
26+0,000	8262902,5298447	591733,9061786
27+0,000	8262882,5531493	591732,9409634

COORDERNADAS DO EIXO RUA PRINCIPAL		
Estaca	**Norte**	**Este**
28+0,000	8262862,5764539	591731,9757481
28+8,249 PC	8262854,3374679	591731,5776645
29+0,000	8262844,8241769	591737,2710433
29+3,968 PT	8262843,8659555	591741,0950757
30+0,000	8262843,1109616	591757,1090429
31+0,000	8262842,1690885	591777,0868525
32+0,000	8262841,2272155	591797,0646621
33+0,000	8262840,2853425	591817,0424716
34+0,000	8262839,3434695	591837,0202812
35+0,000	8262838,4015964	591856,9980908
36+0,000	8262837,4597234	591876,9759003
37+0,000	8262836,5178504	591896,9537099
38+0,000	8262835,5759773	591916,9315195
39+0,000	8262834,6341043	591936,9093290
40+0,000	8262833,6922313	591956,8871386
41+0,000	8262832,7503582	591976,8649482
42+0,000	8262831,8084852	591996,8427577
43+0,000	8262830,8666122	592016,8205673
43+6,460 PI	8262830,5623808	592023,2735358
44+0,000	8262829,7736348	592036,7904065
45+0,000	8262828,6085627	592056,7564428
46+0,000	8262827,4434905	592076,7224791
47+0,000	8262826,2784184	592096,6885155
48+0,000	8262825,1133462	592116,6545518
49+0,000	8262823,9482741	592136,6205881
50+0,000	8262822,7832019	592156,5866245
51+0,000	8262821,6181297	592176,5526608
52+0,000	8262820,4530576	592196,5186971
53+0,000	8262819,2879854	592216,4847335
54+0,000	8262818,1229133	592236,4507698
54+17,769	8262817,0878014	592254,1896556

5.2 - Projeto de Terraplenagem

5.2.1 - Introdução

Como o objetivo é definir e quantificar os serviços de terraplenagem a serem executados, elaborou-se o projeto, tendo como elementos básicos os fornecidos pelos Estudos Topográficos, Geotécnicos e Projeto Geométrico.

No projeto de terraplenagem procurou-se criar cortes e aterros que de certo modo não afetem o muro existente.

Os serviços previstos no terraplenagem constam da limpeza da área da faixa de domínio da rua, bem como a retirada de algumas árvores e a execução de cortes, aterros devidamente compactado a 100% no Proctor Normal.

5.2.2 - Metodologia

A elaboração do projeto se fundamentou nos seguintes tipos de movimentação de massas.

- ⇨ Compensação longitudinal entre corte e aterros;
- ⇨ Bota-fora do material excedente;
- ⇨ Empréstimos concentrados.

O fator de conversão adotado entre volume escavado e o compactado foi de 1,15.

O material para bota-fora deverá ser compactado para evitar danos ao meio ambiente, devendo, inclusive, servir para alargamento de aterros.

Os cortes serão encaixados por se tratar de vias urbanas e aterros serão ampliados com taludes 3(H):2(V) e de corte de 1(H):1(V).

A seguir, são apresentadas as planilhas de cubação.

VOLUME DE TERRAPLENAGEM							
Estaca	**Semi Distância (m)**	**Área de Corte (m²)**	**Volume de Corte (m³)**	**Área de Aterro (m²)**	**Volume Aterro (m³)**	**Vol. Acum. Corte (m³)**	**Vol. Acum. Aterro (m³)**
0	0,000	6,280	0,000	0,000	0,000	0,000	0,000
1	10,000	6,290	125,760	0,000	0,000	125,760	0,000
2	10,000	6,470	127,640	0,000	0,000	253,390	0,000
3	10,000	6,580	130,480	0,000	0,000	383,870	0,000
3+11,756	5,880	8,220	86,990	0,000	0,000	470,870	0,000
4	4,120	6,480	62,990	0,000	0,000	533,850	0,000
5	10,000	6,780	132,600	0,000	0,000	666,460	0,000
6	10,000	7,130	139,140	0,000	0,000	805,600	0,000
7	10,000	8,400	155,300	0,000	0,000	960,900	0,000
8	10,000	7,570	159,630	0,000	0,000	1120,530	0,000
9	10,000	8,000	155,680	0,000	0,000	1276,210	0,000
10	10,000	7,480	154,810	0,000	0,000	1431,020	0,000
11	10,000	7,940	154,150	0,000	0,000	1585,180	0,000
12	10,000	8,560	165,000	0,000	0,000	1750,180	0,000
13	10,000	7,780	163,480	0,000	0,000	1913,660	0,000
13+7,469	3,730	11,280	71,190	0,000	0,000	1984,850	0,000
13+17,393	4,960	11,300	111,820	0,000	0,000	2096,670	0,000
14	1,300	9,420	27,010	0,000	0,000	2123,680	0,000
14+7,317	3,660	8,400	65,230	0,000	0,000	2188,900	0,000
15	6,340	9,820	115,550	0,000	0,000	2304,450	0,000
16	10,000	7,940	177,590	0,000	0,000	2482,040	0,000
17	10,000	8,540	164,840	0,000	0,000	2646,880	0,000
18	10,000	8,710	172,480	0,000	0,000	2819,360	0,000
19	10,000	9,730	184,390	0,000	0,000	3003,750	0,000
20	10,000	8,500	182,320	0,000	0,000	3186,080	0,000
21	10,000	10,760	192,610	0,000	0,000	3378,690	0,000
22	10,000	7,860	186,230	0,000	0,000	3564,920	0,000
22+15,644	7,820	7,190	117,710	0,000	0,000	3682,630	0,000
23	2,180	6,800	30,450	0,000	0,000	3713,080	0,000
24	10,000	6,550	133,440	0,000	0,000	3846,530	0,000
25	10,000	6,310	128,610	0,000	0,000	3975,140	0,000
26	10,000	6,690	130,040	0,000	0,000	4105,180	0,000
27	10,000	7,530	142,160	0,000	0,000	4247,340	0,000

VOLUME DE TERRAPLENAGEM							
Estaca	**Semi Distância (m)**	**Área de Corte (m²)**	**Volume de Corte (m³)**	**Área de Aterro (m²)**	**Volume Aterro (m³)**	**Vol. Acum. Corte (m³)**	**Vol. Acum. Aterro (m³)**
28	10,000	6,070	135,960	0,000	0,000	4383,300	0,000
28+8,249	4,120	5,450	47,520	0,000	0,000	4430,810	0,000
28+16,108	3,930	6,040	43,020	0,000	0,000	4473,830	0,000
29	1,950	5,530	20,980	0,000	0,000	4494,810	0,000
29+3,968	1,980	6,150	21,920	0,000	0,000	4516,730	0,000
30	8,020	5,850	96,190	0,000	0,000	4612,920	0,000
31	10,000	7,050	128,920	0,000	0,000	4741,850	0,000
32	10,000	6,390	134,400	0,000	0,000	4876,250	0,000
33	10,000	7,310	137,070	0,000	0,000	5013,320	0,000
34	10,000	7,940	152,560	0,000	0,000	5165,880	0,000
35	10,000	7,400	153,410	0,000	0,000	5319,290	0,000
36	10,000	5,910	133,100	0,000	0,000	5452,380	0,000
37	10,000	8,370	142,790	0,000	0,000	5595,170	0,000
38	10,000	8,130	164,990	0,000	0,000	5760,160	0,000
39	10,000	7,480	156,160	0,000	0,000	5916,330	0,000
40	10,000	6,280	137,680	0,000	0,000	6054,010	0,000
41	10,000	6,890	131,710	0,000	0,000	6185,730	0,000
42	10,000	8,390	152,750	0,000	0,000	6338,480	0,000
43	10,000	4,620	130,050	0,000	0,000	6468,530	0,000
43+6,460	3,230	6,110	34,670	0,000	0,000	6503,190	0,000
44	6,770	3,860	67,500	0,000	0,000	6570,690	0,000
45	10,000	6,980	108,390	0,000	0,000	6679,080	0,000
46	10,000	8,410	153,910	0,000	0,000	6832,990	0,000
47	10,000	6,270	146,790	0,000	0,000	6979,780	0,000
48	10,000	6,470	127,400	0,000	0,000	7107,190	0,000
49	10,000	6,160	126,250	0,000	0,000	7233,440	0,000
50	10,000	4,780	109,400	0,000	0,000	7342,840	0,000
51	10,000	5,320	101,030	0,000	0,000	7443,870	0,000
52	10,000	5,260	105,820	0,490	4,920	7549,690	4,920
53	10,000	7,490	127,490	0,000	4,920	7677,180	9,830
54	10,000	8,340	158,270	0,000	0,000	7835,450	9,830
54+17,769	8,880	7,610	141,730	0,000	0,000	7977,180	9,830

5.3 – Pavimentação

5.3.1 – Dimensionamento do pavimento

5.3.1.1 – Introdução

O projeto foi elaborado com o objetivo de definir e detalhar uma estrutura que possa economicamente suportar as solicitações impostas pelo tráfego e dar condições de conforto e segurança aos usuários.

O projeto do pavimento foi elaborado tomando como base o manual de Pavimentação do DNER e as Especificações gerais para obras Rodoviárias do DNER.

O pavimento foi dimensionado segundo o Método de Pavimento Flexíveis do DNER 667/22 (Eng.º Murilo Lopes de Souza).

5.3.1.2 - Dados do Dimensionamento

Foi adotado como revestimento asfáltico: Concreto Betuminoso Usinado a Quente (CBUQ) para uma solicitação de tráfego médio igual há 10 anos.

O número "N" de solicitação equivalentes as do eixo padrão de 8,2 t, adotado foi o de N= 10^5 para as demais ruas.

Para o dimensionamento das camadas do pavimento, foi utilizado o valor do Índice de Suporte Califórnia - ISC (de projeto) de e 5,9% e expansão menor que 2%.

Foi utilizado um programa computacional desenvolvido na plataforma (.xls) para determinação das espessuras total do pavimento (Hm), a espessura de reforço, sub-base, base e revestimento.

A seguir é apresentado o dimensionamento do pavimento, resumo das quantidades de terraplenagem e pavimentação e as seções tipo de pavimentação.

MÉTODO DNER-667/22

ESPESSURA TOTAL DO PAVIMENTO

$$Hn = 77{,}67 \times N^{0{,}0482} \times ISC^{-0{,}598}$$

Número N = 1,00E+05

I.S.C = 5,90

H_n = 46,80 cm

ESPESSURA NECESSARIA PARA PROTEGER A SUB-BASE

$$H_{20} = 77{,}67 \times N^{0{,}0482} \times ISC^{-0{,}598}$$

Número N = 1,00E+05

I.S.C $_{SUB\text{-}BASE}$ = 20,00

H20 = 22,55 cm

ESPESSURAS CALCULADA E ADOTADAS PARA A BASE

$$R \times KR + B \times KB \geq H20$$

CAPA DE ROLAMENTO (CBUQ): 4 cm

COEFICIENTE DE EQUIVALENCIA KR: 2,00

BASE B_{CALC}: 14,55 cm BASE $B_{ADOT:}$ 20 cm

ESPESSURAS MÍNIMAS E ADOTADAS PARA A SUB-BASE

$$R \times KR + B \times KB + h20 \times KS \geq H_n$$

H_n = 46,80 cm

CAPA DE ROLAMENTO (CBUQ): 4 cm

COEFICIENTE DE EQUIVALENCIA KR: 2,00 cm

BASE $B_{ADOT:}$ 20 cm

COEFICIENTE DE EQUIVALENCIA KB: 1,00 cm

COEFICIENTE DE EQUIVALENCIA KS: 1,00 cm

SUB-BASE $h20_{CALC}$: 18,80 cm SUB-BASE $h20_{ADOT:}$ 20 cm

RESUMO DAS ESPESSURAS ADOTADAS

CAPA DE ROLAMENTO (CBUQ)	4,00 cm
BASE	20,00 cm
SUB-BASE	20,00 cm

PREFEITURA MUNICIPAL DE VÁRZEA GRANDE

BAIRRO: CAPÃO DO PEQUI

RUA: PRINCIPAL

TERRAPLENAGEM E PAVIMENTAÇÃO

LOGRADOURO	ESTACAS						EXTENSÃO (m)	LARGURA (m)				LIMPEZA DE CAMADA VEGETAL (m²)	TERRAPLENAGEM		SUBLEITO (m²)	SUB-BASE (m²)	BASE (m²)	IMPRIM. (m²)	PINTURA DE LIGAÇÃO. (m²)	CBUQ (t)	MEIO-FIO C/ SARJETA (m)	
	INICIAL			FINAL				ACOST. LE + (FOLGA)	PISTA LE	PISTA LD	ACOST. LD + (FOLGA)		CORTE (m³)	ATERRO (m³)							Reto	Curvo
BAIRROA: Jardim de Alá III																						
RUA PRINCIPAL	0,000	+	0,000	54,000	+	17,769	1.097,769	0,500	3,500	3,500	0,500	3.293,307	7.977,180	9,830	8.782,150	1.756,430	1.756,430	7.025,720	7.025,720	674,469	2.181,538	62,594
Limpa rodas		+			+		280,000	0,500	3,500	3,500	0,500	840,000	2.352,000	0,000	2.240,000	448,000	448,000	1.792,000	1.792,000	172,032	537,352	15,648
TOTAL		+			+		**1.377,77**					**4.133,31**	**10.329,18**	**9,83**	**11.022,15**	**2.204,43**	**2.204,43**	**8.817,72**	**8.817,72**	**846,50**	**2.718,89**	**78,24**

5.4 - Projeto de Drenagem

5.4.1 – Metodologia

Para o dimensionamento das seções de tubulação foi usada a fórmula de Manning.

$V = (RH^{2/3} \times I^{1/2}) / n$ => e a equação da continuidade

Q = A.V.

V = Velocidade em m/s;

RH = Raio Hidráulico;

I = Declividade em m/m;

n = Coeficiente de rugosidade do tubo e admitido igual a 0,013;

Q = Vazão em m³/s;

A = Área da seção em m².

$Q = K \times D^{2,667} \times I^{0,5}/n$, sendo K = 0,31025 p/100% cheio, K = 0,284 p/ 80% da seção.

O dimensionamento foi feito para escoamento a 4/5 de seção, ou seja, 80% (oitenta por cento) da seção, nos lançamentos foi considerado o regime crítico sendo d/D=0,716 para bueiro tubulares e h/H = 0,67 para bueiros celulares.

No cálculo das vazões das bacias foi considerando m=0,058 para áreas de zona residencial.

5.4.2 - Resultados Obtidos

5.4.2.1 - Materiais das Redes

Para as redes e/ou condutos de ligações entre as caixas coletoras tipo boca de lobo e poços de visitas foram utilizados tubos de concreto armado CA-I para diâmetros de 600, 800, 1.000, 1.200 e 1.500 mm, de acordo com a EB-103 da ABNT.

5.4.2.2 - Diâmetros Mínimos

Os diâmetros mínimos adotados foram os seguintes:

- Condutos de ligações: 600 mm;

- Redes: 800 mm.

5.4.2.3 - Velocidade

* Mínima

A velocidade mínima adotada foi de 0,75 m/s;

* Máxima

A velocidade máxima adotada foi de 6,5 m/s.

5.4.2.4 - Sarjetas

As sarjetas serão constituídas pela junção do pavimento com meio-fio de concreto de acordo com o projeto-tipo apresentado, admitindo uma faixa de inundação de 2,00m.

A capacidade de escoamento da sarjeta foi calculada através da seguinte fórmula:

$Q = 0,375.(z/n).h^{2,67}.i^{0,5}$, onde:

* Q = vazão em m^3/s;

* z = inverso da declividade transversal ($z=1/i_t$);

* n = coeficiente de rugosidade de n = 0,012;

* h = altura da lâmina de água em m;

* i = declividade longitudinal (m/m).

A seguir é apresentado o quadro de capacidade para drenagem urbana

CAPACIDADE DA SARJETA

Formula $Q = 0,375*Z/n*y^{\wedge 2,67}*i^{\wedge 0,5}$

z = tg Θ
z' = tg Θ' ou (z' y'/y')
w = z(y-y')
y' = y' (w/z)

vazão teórica
Q = seção 1- seção2 + seção3

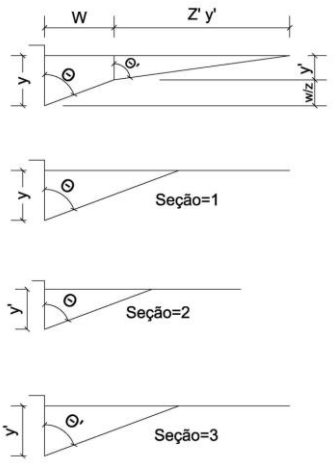

Dados:	
y =	0,141
y' =	0,096
w/z	0,045
w	0,30
tg Θ =	6,67
tg Θ' =	33,33

	Entre com os parametros
LARGURA DE INUNDAÇÃO DA PISTA SEM SARJETA (metros)	3,200
LARGURA DA SARJETA (metros)	0,300
DECLIVIDADE DA PISTA (%)	3,000
DECLIVIDADE DA SARJETA (%)	15
COEFICIENTE DE RUGOSIDADE (n)	0,012

DECLIVIDADE DA SARJETA	VAZÃO TEÓRICA	FATOR DE REDUÇÃO	VAZÃO REAL	VELOCIDADE (y=0,105cm)	VELOCIDADE (w/z=0,045cm)
(i = m/m)	(L/S)		(L/S)	(m/s)	(m/s)
0,0015	106	0,40	42	0,66	0,31
0,003	150	0,40	60	0,93	0,43
0,004	173	0,50	86	1,07	0,50
0,005	193	0,65	126	1,20	0,56
0,006	212	0,80	169	1,31	0,61
0,007	229	0,80	183	1,42	0,66
0,008	244	0,80	196	1,51	0,71
0,009	259	0,80	207	1,61	0,75
0,010	273	0,80	219	1,69	0,79
0,015	335	0,80	268	2,07	0,97
0,020	386	0,80	309	2,39	1,12
0,025	432	0,80	346	2,68	1,25
0,030	473	0,80	379	2,93	1,37
0,050	611	0,50	305	3,79	1,77
0,060	669	0,40	268	4,15	1,94
0,080	773	0,27	209	4,79	2,24
0,100	864	0,20	173	5,35	2,50

obs.: O fator de redução - fonte DAEE & CETESB

5.4.2.5 - Caixas coletoras tipo boca de lobo com depressão e entrada d'água pela abertura na guia e caixa coletora com grelha e com depressão na entrada

A vazão esgotada pelas sarjetas foi encaminhada para as caixas coletoras e o posicionamento das caixas coletoras foi função da capacidade de escoamento da sarjeta, das ruas transversais e de algum ponto de lançamento.

A seguir é apresentado o dimensionamento das caixas coletoras:

BOCA DE LOBO COM DEPRESSÃO EM PONTO BAIXO				
ENTRADA DE ÁGUIA PELA ABERTURA NA GUIA				
Q = 1,7 x y	x CR			
Onde:				
Q = capacidade de engolimento (l/s);				
y = carga hidráulica =		0,18m		
L = comprimento da abertura da guia chapéu =		1,00m		
CR - Coeficiente de redução		0,80		
Boca de lobo simples =	Q = 1,7	x 0,80	104l/s	
Boca de lobo dupla =	Q = 2 x 1,7	x 0,80 =	208l/s	
Boca de lobo tripla =	Q = 3 x 1,7	x 0,80 =	312l/s	
BOCA DE LOBO COM DEPRESSÃO EM TANGENTE				
ENTRADA DE ÁGUIA PELA ABERTUA NA GUIA				
Q = (K+C) x L	x CR=			
Q = capacidade de engolimento (l/s);				
L = comprimento da abertura da guia =		1,00m		
y = carga hidráulica =		0,18m		
g = aceleração da gravidade =		9,81m/s²		
CR - Coeficiente de redução		0,8		
Boca de lobo simples =	Q = 0,30 x 1,00		x CR =	57l/s
Boca de lobo dupla =	Q = 2 x 0,30 x 1,00		X CR ==	115l/s
Boca de lobo tripla =	Q = 3 x 0,30 x 1,00		*CR =	172l/s
CAIXA COLETORA COM GRELHA E DEPRESSÃO EM PONTO BAIXO				
Q = 1,655				
Onde:				
Qi =		Vazão de engolimento da boca de lobo (m³/s)		
L =	1,40	Comprimento da abertura da boca de lobo (m)		
W =	0,30	Largura da serjeta de depressão (m)		
P =	2,20	Perímetro da boca de lobo (m)		
Y =	0,18	profundidade na boca de lobo medida normal (m)		
CR	0,65	Coeficiente de redução		
Caixa coletora com grelha simples =	Q = 1,1655		X CR =	181l/s
Caixa coletora com grelha dupla =	Q = 2 x 1,655		x CR =	361l/s
Caixa coletora com grelha tripla =	Q = 3 x 1,7		X CR =	542l/s

5.4.3 – TABELAS E NOTAS DE SERVIÇOS.

A seguir são apresentados a capacidade de escoamento do meio-fio com sarjeta, nota de serviço e dimensionamento das galerias de águas pluviais e os desenhos tipo.

CAPACIDADE DA SARJETA

Formula $Q = 0{,}375*Z/n*y^{\wedge 2{,}67}*i^{\wedge 0{,}5}$

z = tg Θ
z' = tg Θ' ou (z' y'/y')
w = z(y-y')
y' = y' (w/z)

vazão teórica
Q = seção 1- seção2 + seção3

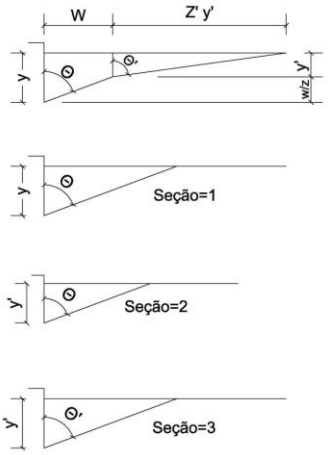

Dados:	
y =	0,105
y' =	0,06
w/z	0,045
w	0,30
tg Θ =	6,67
tg Θ' =	33,33

	Entre com os parametros
LARGURA DE INUNDAÇÃO DA PISTA SEM SARJETA (metros)	2,000
LARGURA DA SARJETA (metros)	0,300
DECLIVIDADE DA PISTA (%)	3,000
DECLIVIDADE DA SARJETA (%)	15
COEFICIENTE DE RUGOSIDADE (n)	0,016

DECLIVIDADE DA SARJETA	VAZÃO TEÓRICA	FATOR DE REDUÇÃO	VAZÃO REAL	VELOCIDADE (y=0,105cm)	VELOCIDADE (w/z=0,045cm)
(i = m/m)	(L/S)		(L/S)	(m/s)	(m/s)
0,003	40	0,40	16	0,57	0,32
0,004	46	0,50	23	0,66	0,38
0,005	51	0,65	33	0,74	0,42
0,006	56	0,80	45	0,81	0,46
0,007	61	0,80	49	0,87	0,50
0,008	65	0,80	52	0,93	0,53
0,009	69	0,80	55	0,99	0,56
0,010	73	0,80	58	1,04	0,59
0,015	89	0,80	71	1,28	0,73
0,020	103	0,80	82	1,48	0,84
0,025	115	0,80	92	1,65	0,94
0,030	126	0,80	101	1,81	1,03
0,050	163	0,50	81	2,33	1,33
0,060	178	0,40	71	2,56	1,45
0,080	206	0,27	56	2,95	1,68
0,100	230	0,20	46	3,30	1,88

obs.: O fator de redução - fonte DAEE & CETESB

RETA PROJETOS E CONSTRUÇÕES

QUADRO DE DRENAGEM PLUVIAL - BAIRRO: CAPÃO GRANDE

ESTACAS		POÇO		COTA GREIDE RUA		DIF.	EXT.	DECL.	0	ÁREA	S(ÁREA)	TEMPO ESCOA.			VAZÃO	DIAM.	DECL.	VSP	QSP	DH	COTA DA		PROF. DA		CONDUTO	
				MONT.	JUS.	M-J		RUA	C			m	t	I			GAL.				SOLEIRA		SOLEIRA		VEL.	H/D
INICIAL	FINAL	MONT.	JUS	(m)	(m)	(m)	(m)	%		(ha)	(ha)	(min)	(min)	(mm/h)	m³/s	(cm)	%	(m/s)	(m³/s)	(m)	MONT.	JUS.	MONT.	JUS.	(m/s)	m/m
RUA PRINCIPAL																										
0	3+11,756	PA	PV01	185,898	185,350	0,548	67	0,818	0,68	0,30	0,30	10,00	10,00	165,60	0,112	60	0,81	1,96	0,55		184,298	183,749	1,600	1,600	1,520	0,30
3+11,756	8+14,608	PV01	PV02	185,350	184,468	0,882	103	0,858	0,69	0,45	0,75	10,00	10,73	161,63	0,242	80	0,85	2,43	1,22	0,200	183,55	182,667	1,800	1,800	1,880	0,30
8+14,608	13	PV02	PV03	184,468	183,746	0,722	85	0,846	0,7	0,35	1,10	0,90	11,63	156,52	0,33	80	0,84	2,41	1,21		182,668	181,945	1,800	1,800	2,040	0,35
13	14+14,240	PV03	PV04	183,746	183,454	0,292	34	0,853	0,71	0,15	1,25	0,69	12,32	152,55	0,363	80	0,85	2,42	1,22		181,945	181,653	1,800	1,800	2,100	0,37
14+14,240	18+6,500	PV04	PV05	183,454	182,399	1,055	72	1,460	0,71	0,30	1,55	0,27	12,59	150,84	0,432	80	1,45	3,17	1,59		181,653	180,599	1,800	1,799	2,680	0,35
18+6,500	21	PV05	PV06	182,399	181,342	1,057	54	1,976	0,72	0,30	1,85	0,44	13,03	148,57	0,501	80	1,97	3,69	1,85		180,598	179,541	1,800	1,800	3,120	0,35
21	25+13,40	PV06	PV07	181,342	180,097	1,245	93	1,333	0,72	0,30	2,15	0,28	13,31	146,87	0,563	80	1,33	3,03	1,52		179,542	178,296	1,800	1,800	2,790	0,42
25+13,40	28	PV07	PV08	180,097	179,603	0,494	47	1,060	0,72	0,20	2,35	0,55	13,86	142,90	0,591	80	1,06	2,70	1,36		178,296	177,803	1,800	1,799	2,600	0,46
28	28+15,60	PV08	PV09	179,603	179,608	-0,005	16	-0,032	0,73	0,10	2,45	0,29	14,15	141,19	0,613	80	0,34	1,55	0,78		177,802	177,748	1,800	1,859	1,710	0,66
28+15,60	LANÇ	PV09	LANÇ	179,608	177,468	2,140	35	6,114	0,73	0,15	4,85	0,15	14,30	140,63	1,092	80	0,8	2,35	1,18		177,748	177,468	1,858	0,000	2,650	0,76
RUA PRINCIPAL																										
54+17,769	48	PA	PV010	185,529	184,977	0,552	138	0,401	0,68	0,45	0,45	10,00	10,00	165,60	0,158	60	0,4	1,37	0,38		183,929	183,376	1,600	1,600	1,290	0,44
48	43+6,50	PV010	PV11	184,977	184,395	0,582	94	0,622	0,7	0,35	0,80	10,00	11,76	155,38	0,25	80	0,62	2,07	1,04	0,200	183,176	182,595	1,800	1,799	1,690	0,33
43+6,50	39	PV11	PV12	184,395	183,514	0,881	87	1,018	0,71	0,40	1,20	0,91	12,67	150,27	0,346	80	1,01	2,65	1,33		182,594	181,714	1,800	1,799	2,210	0,34
39	34	PV12	PV13	183,514	180,752	2,762	100	2,762	0,72	0,45	1,65	0,64	13,31	146,87	0,449	80	2,76	4,36	2,19		181,713	178,951	1,800	1,800	3,410	0,30
34	30	PV13	PV14	180,752	179,737	1,015	80	1,269	0,72	0,50	2,15	0,48	13,79	144,03	0,563	80	1,26	2,96	1,48		178,951	177,936	1,800	1,800	2,740	0,42
30	28+15,60	PV14	PV09	179,737	179,608	0,129	24	0,529	0,73	0,10	2,25	0,48	14,27	141,19	0,581	80	0,52	1,91	0,96		177,937	177,807	1,800	1,800	1,990	0,56

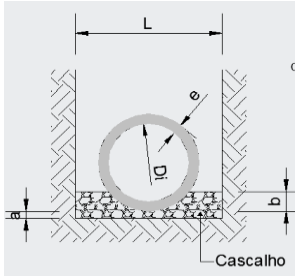

VOLUME DE BERÇO DE CASCALHO REATERRO 11,61

DIÂMETRO	L	e	a	b	Volume	DIÂMETRO EXT.
0,40	1,00	0,06	0,100	0,100	0,1585	0,52
0,60	1,40	0,08	0,100	0,150	0,2613	0,76
0,80	1,60	0,10	0,100	0,200	0,3265	1,00
1,00	1,80	0,12	0,150	0,250	0,4839	1,24
1,20	2,00	0,13	0,150	0,300	0,5727	1,46
1,50	2,30	0,13	0,150	0,375	0,7319	1,76

L = largura da vala a ser escavada
e = espessura da parede do tubo
a= altura sobe o berço
b= altura que envolve o tubo
volume = volume de beço de cascalho

TUBO D=60CM	138
TUBO D=80CM	923
TUBO D=100CM	0
TUBO D=120CM	0

Av. Governador José Fragelli, 600, – 1º Andar – Jardim Paulista – CEP: 78.065-345 – Cuiabá-MT
Fone: (0**65) 3634 - 6340 / Cel: (0**65) 9 9936-1261
E-mail: retaconstr@gmail.com

5.5 - Projeto de Sinalização

O Projeto de Obras Complementares tem por objetivo, definir os serviços necessários para a execução dos projetos de implantação de calçada, recuperação de jazida, sinalização vertical e horizontal e paisagismo.

1 - Projeto de Sinalização

O projeto de sinalização fornece a disposição adequada dos vários elementos empregados para regular o trânsito na via, de forma a indicar aos usuários a forma correta e segura de circulação, a fim de evitar acidentes e demoras desnecessárias.

Foi elaborada de acordo com as disposições do Manual de Sinalização de Trânsito - Parte I - Sinalização Vertical (DENATRAN - 1982), consoante a resolução nº 599/82 do Conselho Nacional de Trânsito e com o Manual de Projeto de Interseções em Nível e não Semaforizadas em Áreas Urbanas (DENATRAN - 1984).

O projeto consta de:

- Sinalização Horizontal;

Sinalização Vertical.

1.1 - Sinalização Horizontal

A sinalização horizontal exerce importante função no controle de trânsito de veículos, regulamentando, orientando e canalizando a circulação dos mesmos, de forma a se obter o melhor resultado. É utilizada para advertir os usuários sobre limitações de ultrapassagem, em zonas especiais de conflito com pedestres, terceiras faixa de trânsito, etc., sem desviar sua atenção para fora da via.

É traduzida através de pintura de faixas e marcas no pavimento, nas cores branco-neve para orientação e canalização e amarelo-âmbar para advertência e regularização.

A sinalização horizontal das vias consiste de:

- Faixas Delimitadoras de Trânsito;

- Faixas Delimitadoras de Bordo;

- Faixas de Proibição de Ultrapassagem;

- Faixas de Canalização;

- Faixas de Retenção - Indicativa de Parada.

1.1.1 - Faixas Delimitadoras de Trânsito

As faixas delimitadoras de trânsito são descontínuas pintadas na proporção 1:2, ou seja, 2,00m pintados para 2,00m sem pintura, na cor branca, com 0,10m de largura, localizada no eixo da pista.

Nos locais de aproximação das faixas de proibição de ultrapassagem e pintura será feita na proporção 1:1, ou seja, 2,00m pintados para 2,00m sem pintura, na cor branca, a partir de 150m antes do início das faixas de proibição.

1.1.2 - Faixas Delimitadoras de Bordo

São feitas contínuas na cor branca, pintadas com 0,10m de largura e 0,15m de afastamento dos bordos da pista.

1.1.3 - Faixas de Proibição de Ultrapassagem

As linhas contínuas de proibição de ultrapassagem indicam o segmento onde um veículo não pode ultrapassar outro com segurança, face à existência de restrições de visibilidade. Deverão ser pintadas na cor amarelo-âmbar, paralelamente à faixa de rolamento utilizada pelos veículos impedidos de ultrapassar. Desta forma, os veículos não poderão ultrapassar quando a primeira linha à sua esquerda for amarela contínua.

Quando houver proibição de ultrapassagem nos dois sentidos, serão pintadas apenas duas linhas contínuas, suprimindo assim a linha demarcadora de trânsito. O afastamento entre as linhas de proibição e a linha de eixo, bem como entre as duas linhas de proibição, será de 0,100m.

1.1.4 - Faixas de Canalização

Essas faixas serão pintadas nos locais onde houver necessidade de se fazer canalização do tráfego, como nos cruzamentos.

Quando estas faixas indicarem proibição de ultrapassagem, elas serão contínuas e na cor amarela. Nos demais casos serão na cor branca e descontínuas. Em qualquer dos casos terão largura de 0,10m.

1.1.5 - Faixas de Retenção - Indicativa de Parada

São faixas cheias, de cor branca, perpendiculares à pista, com largura variável entre 0,30m e 0,60m, sendo no projeto adotada a largura de 0,30m.

A faixa de retenção é empregada em conjunto com a palavra "PARE" no pavimento e o sinal de regularização R-1 (PARE).

1.2 - Sinalização Vertical

O projeto de sinalização vertical foi feito baseado nos seguintes princípios:

- A sinalização deverá ser posicionada de tal forma que seja vista e/ou entendida sob qualquer condição climática, de visibilidade e de trânsito;
- As mensagens deverão ser apresentadas de maneira uniforme, empregando sempre os mesmos termos e símbolos;
- Os dispositivos deverão ser colocados de forma a prevenir o motorista oportunamente, dando-lhe tempo suficiente para tomar uma decisão;
- A sinalização deverá ser projetada de maneira especial em pontos nos quais o motorista tenha que fazer uma manobra inesperada;
- As dimensões dos sinais foram determinadas em função do número e tamanho dos caracteres das mensagens, no caso de sinais de indicação e educação, para atender a velocidade diretriz da rodovia.

Para facilitar a apresentação do projeto todos os sinais foram codificados. De acordo com esta codificação, eles são representados por uma letra que indica se é de advertência (A), regulamentação (R) ou de informação (I), seguida de um ou mais algarismos que definem o tipo de sinal.

As placas de sinalização vertical serão colocadas na calçada a uma distância mínima de 0,30m de bordo e fixadas a uma altura de 2,00m. Os marcos quilométricos serão fixados a 0,50m do bordo.

Todos os sinais devem ser implantados formando um ângulo aproximadamente reto com a direção do trânsito a que se destina.

A seguir é apresentado o quadro de nota de serviço

NOTA DE SERVIÇO DE SINALIZAÇÃO HORIZONTAL - **FAIXA AMARELA** - CAPÃO DO PEQUI						
SENTIDO		COMPRIMENTO (m)	ESPESSURA (m)	Área (m²)	TIPO DE PINTURA	
RUA PRINCIPAL						
Ambos (ida e volta)		1067,77	0,10	53,39	2X4	
Ambos (ida e volta)		30,00	0,10	3,00	Contínua	
RUA LUÍS P. DE LIMA						
Ambos (ida e volta)		0,00	0,10	0,00	2X4	
Ambos (ida e volta)		45,00	0,10	4,50	Contínua	
RUA QUATRO						
Ambos (ida e volta)		0,00	0,10	0,00	2X4	
Ambos (ida e volta)		30,00	0,10	3,00	Contínua	
RUA S-599						
Ambos (ida e volta)		0,00	0,10	0,00	2X4	
Ambos (ida e volta)		15,00	0,10	1,50	Contínua	
RUA TRINTA E CINCO						
Ambos (ida e volta)		0,00	0,10	0,00	2X4	
Ambos (ida e volta)		15,00	0,10	1,50	Contínua	
RUA QUINZE DE NOVEMBRO						
Ambos (ida e volta)		0,00	0,10	0,00	2X4	
Ambos (ida e volta)		15,00	0,10	1,50	Contínua	
AVENIDA 3						
Ambos (ida e volta)		0,00	0,10	0,00	2X4	
Ambos (ida e volta)		15,00	0,10	1,50	Contínua	
FAIXA AMARELA						
Descontínua	TOTAL	1.067,77	m	Área	53,39	m²
Contínua	TOTAL	165,00	m	Área	16,50	m²
EXTENSÃO TOTAL		1.232,77	m		69,89	m²
RESUMO DA SINALIZAÇÃO						
FAIXA BRANCA CONTÍNUA		413,33	m²			
FAIXA BRANCA RETENÇÃO 0,40m		13,20	m²			
FAIXA AMARELA 2X4		53,39	m²			
FAIXA AMARELA CONTÍNUA		16,50	m²			
TOTAL DE PINTURA DE FAIXAS		497,62	m²			
SETAS E ZEBRADOS		55,99	m²			

NOTA DE SERVIÇO DE SINALIZAÇÃO VERTICAL DO BAIRRO CAPÃO GRANDE					
LOCAL - Dist.	SINAL DE PLACA				OBS
do bordo (Metros)	TIPO	CÓDIGO	DIMENSÕES	ÁREAS(m²)	
RUA PRINCIPAL					
Esquina com a Rodovia dos Imigrantes estaca 0+5,00 (posicionar a 10 metros do bordo da pista transversal)	Regulamentação	R-01	0,60	0,283	
Esquina com a Rodovia dos Imigrantes estaca 0+5,00 (posicionar a 10 metros do bordo da pista transversal)	Indicativa	I-01	45X25 CM	0,113	2
Esquina com a Estr. Capão Grande Pará estaca 3+16,00 (posicionar a 10 metros do bordo da pista transversal)	Regulamentação	R-01	0,60	0,283	
Esquina com a Estr. Capão Grande Pará estaca 3+16,00 (posicionar a 10 metros do bordo da pista transversal)	Indicativa	I-01	45X25 CM	0,113	2
RUA LUÍS P. DE LIMA					
Esquina com a Rua Principal estaca 14+16,00 (posicionar a 10 metros do bordo da pista transversal)	Regulamentação	R-01	0,60	0,566	
Esquina com a Rua Principal estaca 14+16,00 (posicionar a 10 metros do bordo da pista transversal)	Indicativa	I-01	45X25 CM	0,113	4
Esquina com a Rua Principal estaca 42+12,00 (posicionar a 10 metros do bordo da pista transversal)	Regulamentação	R-01	0,60	0,283	
Esquina com a Rua Principal estaca 42+12,00 (posicionar a 10 metros do bordo da pista transversal)	Indicativa	I-01	45X25 CM	0,113	2
RUA QUATRO					
Esquina com a Rua Principal estaca 22+0,00 (posicionar a 10 metros do bordo da pista transversal)	Regulamentação	R-01	0,60	0,566	
Esquina com a Rua Principal estaca 22+0,00 (posicionar a 10 metros do bordo da pista transversal)	Indicativa	I-01	45X25 CM	0,113	4
RUA S-599					
Esquina com a Rua Principal estaca 23+0,00 (posicionar a 10 metros do bordo da pista transversal)	Regulamentação	R-01	0,60	0,283	
Esquina com a Rua Principal estaca 23+0,00 (posicionar a 10 metros do bordo da pista transversal)	Indicativa	I-01	45X25 CM	0,113	2
RUA TRINTA E CINCO					
Esquina com a Rua Principal estaca 25+12,00 (posicionar a 10 metros do bordo da pista transversal)	Regulamentação	R-01	0,60	0,283	
Esquina com a Rua Principal estaca 25+12,00 (posicionar a 10 metros do bordo da pista transversal)	Indicativa	I-01	45X25 CM	0,113	2
RUA QUINZE DE NOVEMBRO					
Esquina com a Rua Principal estaca 36+0,00 (posicionar a 10 metros do bordo da pista transversal)	Regulamentação	R-01	0,60	0,283	
Esquina com a Rua Principal estaca 36+0,00 (posicionar a 10 metros do bordo da pista transversal)	Indicativa	I-01	45X25 CM	0,113	2
AVENIDA 3					
Esquina com a Rua Principal estaca 54+17,769 (posicionar a 10 metros do bordo da pista transversal)	Regulamentação	R-01	0,60	0,283	
Esquina com a Rua Principal estaca 54+17,769 (posicionar a 10 metros do bordo da pista transversal)	Indicativa	I-01	45X25 CM	0,113	2
Regulamentação			TOTAL (m²)	3,113	
Indicativa			TOTAL (un)	22,000	

5.6 - Projeto de Obras Complementares

O projeto de obras complementares inclui remoção de postes, meio fio com sarjeta e placas esmaltadas

Os desenhos em planta e perfil do projeto estão sendo apresentado a seguir:

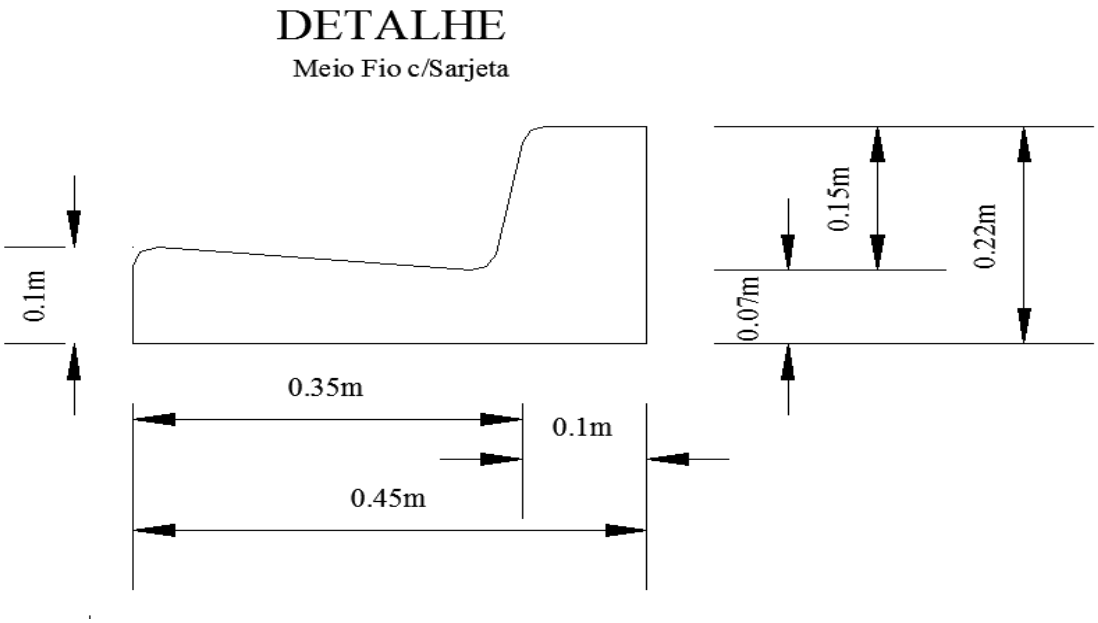

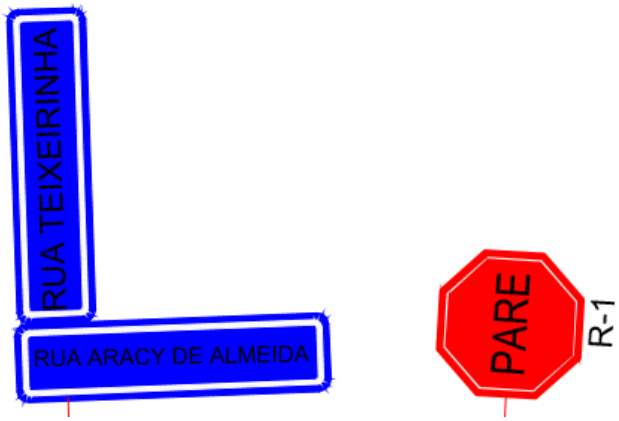

6 - ESPECIFICAÇÕES

6.1 - SERVIÇOS DE TERRAPLENAGEM

Cortes, Empréstimos e Aterros:

Segue na íntegra o que preconiza a especificação do DNIT-ME 164/2013-ES, DNIT 104/105/107/108 2009-ES.

6.2 - SERVIÇOS DE PAVIMENTAÇÃO

6.2.1 - REGULARIZAÇÃO DO SUBLEITO

1- OBJETIVO

Esta especificação estabelece o processo de preparo do subleito para pavimentação.

2 - DESCRIÇÃO

O preparo do subleito do pavimento consistirá nos serviços necessários para que o mesmo assuma a forma definida pelos alinhamentos, perfis, dimensões e seção transversal típica, estabelecida pelo Projeto e para que o subleito fique em condições de receber o pavimento, tudo de acordo com a presente instrução.

3 – MATERIAL

O material a ser usado como subleito deve ser uniforme, homogêneo, e possuir características de I.S.C.> 2% e expansão inferior a 2%.

4 - EQUIPAMENTO

O equipamento mínimo a ser utilizado no preparo do subleito para pavimentação é o seguinte:

a) Motoniveladora, com escarificador;

b) Rolos compactadores autopropulsado tipo pé de carneiro, liso-vibratórios e pneumáticos;

c) Grades de discos, arados de discos e tratores de pneus;

d) Caminhão tanque irrigadeira;

e) Pequenas ferramentas, tais como: enxadas, pás, picaretas, etc.

5 - PROCESSOS DE CONSTRUÇÃO

5.1 - Regularização

A superfície do subleito deverá ser regularizada na largura do Projeto com motoniveladora, de modo que, assuma a forma determinada pela seção transversal e demais elementos do projeto;

As pedras ou matacões encontradas por ocasião da regularização deverão ser removidas, devendo ser o volume por eles ocupado, preenchido por solo adjacente.

5.2 - Umedecimento ou secagem e Compressão

Umedecimento ou secagem será feito até que o material adquira o teor e umidade mais conveniente ao seu adensamento, a juízo da Fiscalização;

A compressão será feita progressivamente, das bordas para o centro do leito, até que o material fique suficientemente compactado, adquirindo a compactação de 100% do Proctor Normal, na profundidade de 20,00 cm;

Nos lugares inacessíveis aos compressores ou onde seu emprego não for recomendável, deverá ser feita a compressão por meio de soquetes.

5.3 - Acabamento

O acabamento poderá ser feito a mão ou a máquina e será verificado com auxílio de gabarito que eventualmente acusarão saliências e depressões a serem corrigidas;

Feitas as correções, caso ainda haja excesso de material, deverá o mesmo ser removido para fora do leito e feito a verificação do gabarito.

Estas operações de acabamento deverão ser repetidas até que o subleito se apresente de acordo com os requisitos da presente instrução.

6 - ABERTURA DO TRÂNSITO

Não será permitido o trânsito sobre o subleito já preparado.

7 - CONTROLE TECNOLÓGICO

a) Determinação de massa específica aparente “in situ", com espaçamento máximo de 100m de pista ou segmento de rua, nos pontos onde foram coletadas as amostras para os ensaios de compactação;

b) Uma determinação do teor da umidade, a cada 100 m ou segmento de rua, imediatamente antes da compactação;

c) Limite de plasticidade e granulometria, com espaçamento máximo de 250 m de pista ou segmento de rua, e, no mínimo dois grupos de ensaios por dia;

d) Um ensaio do Índice de Suporte Califórnia com energia de compactação pelo método DNER-ME 162/94 método “A” (12 golpes), com espaçamento máximo de 500 m de pista ou segmento de rua, e, no mínimo, um ensaio cada dois dias;

e) Um ensaio de compactação segundo o método DNER-ME 162/94 MÉTODO “A” (12 golpes), para determinação da massa específica aparente seca, máxima, com espaçamento máximo de 100 m de pista ou segmento de rua, com amostras coletadas em pontos obedecendo sempre à ordem: bordo direito, eixo, bordo esquerdo, e etc. A 60 cm do bordo. Exigindo 100% no ensaio DNER-ME 162/94 MÉTODO “A” (12 golpes).

8 - PROTEÇÃO DA OBRA

Durante o período de construção, até o seu recobrimento, o leito deverá ser protegido contra os agentes atmosféricos e outros que possam danificá-los.

9 - CONDIÇÕES

O subleito preparado deverá ser analisado pela fiscalização através de ensaios de compactação e levantamento topográfico para que se processe a liberação do mesmo;

O perfil longitudinal do subleito preparado não deverá afastar-se dos perfis estabelecidos pelo projeto de mais de (um) 1,00 cm, mediante verificação pela régua;

A tolerância para o perfil transversal é a mesma, sendo a verificação feita pelo gabarito.

10 – MEDIÇÃO E PAGAMENTO

Será medida em metros quadrados, sendo a largura considerada, a distância entre as faces externas das guias e pago segundo os preços unitários contratuais cobrindo todas as despesas de escarificação na profundidade máxima de 20 cm, gradeamento, umedecimento ou secagem, compactação e acabamento.

6.2.2 – REFORÇO DO SUBLEITO

1 – OBJETIVO

A presente instrução tem por objetivo fixar a maneira de execução de reforço do subleito, constituídos de solos selecionados, em ruas que receberão pavimentação.

2 – MATERIAL

O material a ser usado como reforço do subleito deve ser uniforme, homogêneo, e possuir características de I.S.C.>=10% e expansão inferior a 2%.

3 – EQUIPAMENTO

O equipamento mínimo a ser utilizado no preparo do reforço do subleito para pavimentação é o seguinte:

a) Motoniveladora, com escarificador;

b) Rolos compactadores autopropulsado tipo pé de carneiro, liso-vibratórios e pneumáticos;

c) Grades de discos, arados de discos e tratores de pneus;

d) Caminhão tanque irrigadeira;

e) Pequenas ferramentas, tais como: enxadas, pás, picaretas, etc.

4 – MÉTODOS DE CONSTRUÇÃO

O subleito sobre o qual será executado o reforço deverá estar perfeitamente regularizado e consolidado, de acordo com as condições fixadas pela instrução referente à regularização do subleito;

O material de jazida será distribuído uniformemente sobre o subleito, misturado e pulverizado, até que pelo menos 60% do total, em peso, excluído o material graúdo, passe na peneira nº 4 (4,8 mm);

Caso o teor de umidade do material destorroado seja superior a 1% ao teor ótimo determinado pelo ensaio de compactação feito de acordo com o método adotado para determinação da massa específica aparente seca máxima, proceder-se-á aeração do mesmo, com equipamento adequado, até reduzi-lo aquele limite;

Se o teor de umidade do solo destorroado for inferior em mais de 1% ao teor de umidade acima referido será procedida à irrigação até alcançar aquele valor. Concomitantemente com a irrigação deverá ser executada a homogeneização do material, a fim de garantir uniformidade de umidade;

O material umedecido e homogeneizado será distribuído de forma regular e uniforme em toda a largura do leito, de tal forma que após a compactação, sua espessura não exceda de 20 cm;

A execução de camadas com superior a 20 cm, só será permitida pela Fiscalização desde que, se comprove que o equipamento empregado seja capaz de compactar em espessuras maiores de modo a garantir a uniformidade do grau de compactação em toda profundidade da camada;

A compactação será procedida por equipamento adequado ao tipo de solo, rolo pé-de-carneiro ou liso vibratório e pneumático, e deverá progredir das bordas para o centro da faixa, nos trechos retos ou na borda mais baixa para a mais alta nas curvas, paralelamente ao eixo da faixa a ser pavimentada;

A compactação do material em cada camada deverá ser feita até obter-se uma densidade aparente seca, não inferior a 100% da densidade máxima determinada no ensaio de compactação, com a energia de compactação de no mínimo de 26 golpes;

Concluída a compactação do reforço do subleito, sua superfície deverá ser regularizada com motoniveladora, de modo que, assuma a forma determinada pela seção transversal e demais elementos do projeto, sendo comprimida com equipamento adequado, até que apresente lisa e isenta de partes soltas e sulcadas;

As cotas de projeto do eixo longitudinal do reforço do subleito não deverão apresentar variações superiores a 1,5 cm;

As cotas de projeto das bordas da seção transversal do reforço do subleito não deverão apresentar variações superiores a 1,00 cm.

5 – CONTROLE TECNOLÓGICO

a) Determinação de massa específica aparente “in situ” no mínimo a cada 400m^2 de pista compactada ou por rua, nos pontos onde foram coletadas as amostras para os ensaios de compactação;

b) Uma determinação do teor de umidade no mínimo a cada 400m^2 ou por rua, imediatamente antes da compactação;

c) Limite de plasticidade e granulometria, com espaçamento máximo de 250 m de pista ou segmento de rua, e, no mínimo dois grupos de ensaios por dia;

d) Um ensaio de ISC no mínimo a cada 800 m^{2}ou por rua, moldando o material logo após a coleta de amostra, sem alteração de umidade da pista, em três corpos de prova na energia de compactação de no mínimo de 26 golpes, conforme o método DNER ME-162/94;

e) Um ensaio de compactação, segundo método adotado para determinação de massa específica aparente seca máxima, no mínimo a cada 400m^2 ou por rua em qualquer ponto da seção transversal;

((Nota: Para os ensaios indicados b), c), d) e e) as amostras devem ser coletadas do material espalhado na pista imediatamente antes da compactação da camada.

6 – MEDIÇÃO E PAGAMENTO

Os volumes serão medidos por metro cúbico compactado na pista, incluindo indenização de jazidas, perdas devido a excesso de largura, carga, descarga, espalhamento, umedecimento ou secagem, gradeamento, compactação e acabamento de acordo com o seguinte critério: Sub-base medida entre as faces externas de guias.

O transporte será medido em toneladas vezes quilômetros de camadas acabadas.

Esse serviço será pago de acordo com o custo unitário.

6.2.3 – SUB-BASE DE SOLO ESTABILIZADO GRANULOMETRICAMENTE

1 – OBJETIVO

A presente instrução tem por objetivo fixar a maneira de execução de sub-base, constituídos de solos selecionados com Índice de grupo igual a zero, em ruas que receberão pavimentação.

2 – MATERIAL

O material a ser usado como sub-base deve ser uniforme, homogêneo, e possuir características de I.S.C.>=20%, relação sílica /sesquióxidos menor que dois, expansão inferior a 0,2% e índice de grupo igual a zero.

3 – EQUIPAMENTO

O equipamento mínimo a ser utilizado no preparo da sub-base para pavimentação é o seguinte:

a) Motoniveladora, com escarificador;

b) Rolos compactadores autopropulsado tipo pé de carneiro, liso-vibratórios e pneumáticos;

c) Grades de discos, arados de discos e tratores de pneus;

d) Caminhão tanque irrigadeira;

e) Pequenas ferramentas, tais como: enxadas, pás, picaretas, etc.

4 – MÉTODOS DE CONSTRUÇÃO

O reforço sobre o qual será executada a sub-base deverá estar perfeitamente regularizado e consolidado, de acordo com as condições fixadas pela instrução referente à regularização do reforço do subleito;

O material de jazida será distribuído uniformemente sobre o reforço do subleito, misturado e pulverizado, até que pelo menos 60% do total, em peso, excluído o material graúdo, passe na peneira nº 4 (4,8 mm);

Caso o teor de umidade do material destorroado seja superior a 1% ao teor ótimo determinado pelo ensaio de compactação feito de acordo com o método adotado para determinação da massa específica aparente seca máxima, proceder-se-á aeração do mesmo, com equipamento adequado, até reduzi-lo aquele limite;

Se o teor de umidade do solo destorroado for inferior em mais de 1% ao teor de umidade acima referido será procedida à irrigação até alcançar aquele valor. Concomitantemente com a irrigação deverá ser executada a homogeneização do material, a fim de garantir uniformidade de umidade;

O material umedecido e homogeneizado será distribuído de forma regular e uniforme em toda a largura do leito, de tal forma que após a compactação, sua espessura não exceda de 20 cm;

A execução de camadas com superior a 20 cm, só será permitida pela Fiscalização desde que, se comprove que o equipamento empregado seja capaz de compactar em espessuras maiores de modo a garantir a uniformidade do grau de compactação em toda profundidade da camada;

A compactação será procedida por equipamento adequado ao tipo de solo, rolo pé-de-carneiro ou liso vibratório e pneumático, e deverá progredir das bordas para o centro da faixa, nos trechos retos ou na borda mais baixa para a mais alta nas curvas, paralelamente ao eixo da faixa a ser pavimentada;

A compactação do material em cada camada deverá ser feita até obter-se uma densidade aparente seca, não inferior a 100% da densidade máxima determinada no ensaio de compactação, com a energia de compactação de no mínimo de 26 golpes;

Concluída a compactação da sub-base, sua superfície deverá ser regularizada com motoniveladora, de modo que, assuma a forma determinada pela seção transversal e demais elementos do projeto, sendo comprimida com equipamento adequado, até que apresente lisa e isenta de partes soltas e sulcadas;

As cotas de projeto do eixo longitudinal da sub-base não deverão apresentar variações superiores a 1,5 cm;

As cotas de projeto das bordas da seção transversal da sub-base não deverão apresentar variações superiores a 1,00 cm.

5 – CONTROLE TECNOLÓGICO

a) Determinação de massa específica aparente “in situ” no mínimo a cada 400m^2 de pista compactada ou por rua, nos pontos onde foram coletadas as amostras para os ensaios de compactação;

b) Uma determinação do teor de umidade no mínimo a cada 400m^2 ou por rua, imediatamente antes da compactação;

c) Limite de plasticidade e granulometria, com espaçamento máximo de 250 m de pista ou segmento de rua, e, no mínimo dois grupos de ensaios por dia;

d) Um ensaio de ISC no mínimo a cada 800 m^{2}ou por rua, moldando o material logo após a coleta de amostra, sem alteração de umidade da pista, em três corpos de prova na energia de compactação de no mínimo de 26 golpes, conforme o método DNER ME-162/94;

e) Um ensaio de compactação, segundo método adotado para determinação de massa específica aparente seca máxima, no mínimo a cada 400m^2 ou por rua em qualquer ponto da seção transversal;

Nota: Para os ensaios indicados b), c), d) e e) as amostras devem ser coletadas do material espalhado na pista imediatamente antes da compactação da camada.

6 – MEDIÇÃO E PAGAMENTO

Os volumes serão medidos por metro cúbico compactado na pista, incluindo indenização de jazidas, perdas devido a excesso de largura, carga, descarga, espalhamento, umedecimento ou secagem, gradeamento, compactação e acabamento de acordo com o seguinte critério: Sub-base medida entre as faces externas de guias.

O transporte será medido em toneladas vezes quilômetros de camadas acabadas.

Esse serviço será pago de acordo com o custo unitário.

6.2.4 – BASE DE SOLO ESTABILIZADO GRANULOMETRICAMENTE

1 – OBJETIVO

A presente instrução tem por objetivo fixar a maneira de execução de base constituída de solo selecionado em ruas que receberão pavimentação.

2 – MATERIAL

O material a ser usado como base deve ser uniforme, homogêneo, possuir características de I.S.C.>=60%, relação sílica /sesquióxidos menor que 2, expansão inferior a 0,2%, Índice de Grupo igual a zero e pertencer a qualquer das faixas (E, F), do DNIT, conforme parágrafo 5 para $N<10^6$.

3 – EQUIPAMENTO

O equipamento mínimo a ser utilizado no preparo da base para pavimentação é o seguinte:

a) Motoniveladora, com escarificador;

b) Rolos compactadores autopropulsado tipo pé de carneiro, liso-vibratórios e pneumáticos;

c) Grades de discos, arados de discos e tratores de pneus;

d) Caminhão tanque irrigadeira;

e) Pequenas ferramentas, tais como: enxadas, pás, picaretas, etc.

4 – MÉTODOS DE CONSTRUÇÃO

A sub-base sobre a qual será executada a base deverá estar perfeitamente regularizada e consolidada, de acordo com as condições fixadas pela instrução sobre SUB-BASE DE SOLO ESTABILIZADO;

O material de jazida será distribuído uniformemente sobre a sub-base, misturado e pulverizado, até que pelo menos 60% do total, em peso, excluído o material graúdo, passe na peneira nº 4 (4,8 mm);

Caso o teor de umidade do material destorroado seja superior em 1% ao teor determinado pelo ensaio de compactação feito de acordo com o método adotado para determinação da massa específica aparente seca, máxima, proceder-se-á aeração do mesmo, com equipamento adequado, até reduzi-los aquele limite;

Se o teor de umidade do solo destorroado for inferior em mais de 1% ao teor de umidade acima referido, será procedida à irrigação até alcançar aquele valor.

Concomitantemente com a irrigação deverá ser executada a homogeneização do material a fim de garantir uniformidade de umidade;

O material umedecido e homogeneizado será distribuído de forma regular e uniforme em toda a largura do leito, de tal forma que após a compactação, sua espessura não exceda a 20 cm;

A execução de camadas com espessura superior a 20 cm, só será permitida pela Fiscalização, desde que, se comprove que o equipamento empregado seja capaz de compactar em espessuras maiores de modo a garantir a uniformidade de grau de compactação em toda a profundidade da camada;

A compactação será procedida por equipamentos adequados ao tipo de solo, rolo pé-de-carneiro ou liso vibratório e pneumático, e deverá progredir das bordas para o centro da faixa, nos trechos retos ou da borda mais baixa para a mais alta nas curvas, paralelamente ao eixo da faixa a ser pavimentada;

A compactação do material em cada camada deverá ser feita até obter-se uma densidade aparente seca, não inferior a 100% da densidade máxima determinada do ensaio de compactação, com energia de compactação mínima de 55 golpes;

Concluída a compactação da base, sua superfície deverá ser regularizada com motoniveladora, de modo que assuma a forma determinada pela seção transversal e demais elementos do projeto, sendo comprimida com equipamento adequado, até que apresente lisa e isenta de partes soltas e sulcadas;

As cotas de projeto do eixo longitudinal da base, não deverão apresentar variações superiores a 1,5 cm;

As cotas de projeto das bordas das seções transversais da base não deverão apresentar variações superiores a 1,00 cm.

5 – COMPOSIÇÕES GRANULOMÉTRICAS

Deverão possuir composição granulométrica em uma das faixas para $N < 10^6$ da Norma do DNIT 141/2010-ES do conforme quadro abaixo ou outra aprovada pela fiscalização:

PENEIRAS		E	F	Tolerâncias da Faixa de projeto
Pol.	Mm			
2”	50,8	100	-	±7
1”	25,4	100	100	±7
3/8”	9,5	-	-	±7
Nº.4	4,8	55-100	10-100	±5
Nº 10	2,0	40-100	55-100	±5
Nº 40	0,42	20-50	30-70	±2
Nº 200	0,074	6-20	8-25	±2

6 – CONTROLE TECNOLÓGICO

a) Determinação de massa específica aparente “in situ” no mínimo a cada 400m^2 de pista compactada ou por rua, nos pontos onde foram coletadas as amostras para os ensaios de compactação;

b) Uma determinação do teor de umidade no mínimo a cada 400m^2 ou por rua, imediatamente antes da compactação;

c) Ensaios de limites de liquidez, limite de plasticidade e de granulometria, respectivamente segundo os métodos DNER-ME 44-71, DNER-ME 82-63 e DNER-ME 80-64 no mínimo a cada 800 m^{2}ou por rua;

d) Um ensaio de ISC no mínimo a cada 800 m^{2}ou por rua, moldando o material logo após a coleta de amostra, sem alteração de umidade da pista, em três corpos de prova na energia de compactação de no mínimo de 55 golpes, conforme o método DNER- ME-162/94;

e) Um ensaio de compactação, segundo método adotado para determinação de massa específica aparente seca, máxima, no mínimo a cada 400m^2 ou por rua em qualquer ponto da seção transversal;

Nota: Para os ensaios indicados b), c), d), e) as amostras devem ser coletadas do material espalhado na pista imediatamente antes da compactação do material.

7 – MEDIÇÃO E PAGAMENTO

Os volumes serão medidos por metro cúbico compactado na pista, incluindo indenização de jazidas, perdas devido a excesso de largura, carga, descarga, espalhamento, umedecimento ou secagem, gradeamento, compactado e acabamento de acordo com o seguinte critério: Base medida entre as faces externas de guias.

O transporte será medido em toneladas vezes quilômetros da camada acabada.

Esse serviço será pago de acordo com o custo unitário proposto.

6.2.5 – IMPRIMAÇÃO

1 – OBJETIVO

A imprimação impermeabilizante betuminosa consistirá na aplicação de material betuminoso de baixa viscosidade, diretamente sobre a superfície previamente preparada de uma base constituída de solo estabilizado que irá receber um revestimento betuminoso.

2 – DESCRIÇÃO

A imprimação deverá obedecer às seguintes operações:

I – Varredura e limpeza da superfície;

II – Secagem da superfície;

III – Distribuição de material betuminoso;

IV – Repouso da imprimação

V – Pintura de Ligação.

3 – MATERIAIS

3.1 – Material Betuminoso

O material betuminoso, para efeito da presente instrução, pode ser a critério da Fiscalização, ser os seguintes:

4) Asfalto diluído CM-30

Os materiais betuminosos referidos deverão estar isentos de impurezas;

Os materiais para a imprimadura impermeabilizante betuminosa só poderão ser empregados depois de aceitos pela Fiscalização.

4 – EQUIPAMENTOS

O equipamento necessário para a execução de imprimação impermeabilizante betuminosa deverá consistir de vassouras manuais ou vassoura mecânica, equipamento para aquecimento de material betuminoso, quando necessário, distribuidor de material betuminoso sob pressão e distribuidor manual de material betuminoso.

Vassouras Manual – Deverão ser em suficientes para o bom andamento dos serviços e ter os fios suficientemente duros para varrer a superfície sem cortá-la;

Vassoura Mecânica – Deverá ser construída de modo que a vassoura possa ser regulada e fixada em relação à superfície a ser varrida, e possa varrê-la perfeitamente sem cortá-la ou danificá-la de qualquer maneira;

Equipamento para aquecimento de material betuminoso – Deverá ser tal que aqueça e mantenha o material betuminoso, de maneira que satisfaça aos requisitos dessa instrução: deverá ser provido de pelo menos, um termômetro, sensível a 1ºC, para determinação das temperaturas do material betuminoso;

Distribuidor de material betuminoso sob pressão – Deverá ser equipado com aros pneumáticos, e ter sido projetado a funcionar, de maneira que distribua o material betuminoso em jato uniforme, sem falhas, na quantidade e entre os limites de temperatura estabelecidos pela Fiscalização;

Distribuidor manual de material betuminoso – será a mangueira apropriada do distribuidor de material betuminoso sob pressão.

5 – CONSTRUÇÃO

5.1 Varredura e limpeza da superfície.

A varredura da superfície a ser imprimada, deverá ser feita com vassouras manuais ou vassoura mecânica especificada e de modo que remova completamente toda terra poeira e outros materiais estranhos;

A limpeza deverá ser feita o suficiente para permitir que a superfície seque perfeitamente, antes da aplicação do material betuminoso, no caso de serem aplicados CMs:

O material removido pela limpeza terá destino que a Fiscalização determinar.

5.2 – Distribuições do Material Betuminoso

O material betuminoso para a imprimação deverá ser aplicado por um distribuidor sob pressão, nos limites de temperatura de aplicação abaixo, na razão de 0,6 a 1,2 litros por m^2 e o material da pintura de ligação deverá ser distribuído nas mesmas condições a uma taxa de 0,8ℓ/m^2 diluído na proporção de 50% de emulsão RR-2C e 50% de água, conforme a Fiscalização determinar;

DESIGNAÇÃO	TEMPERATURA DE APLICAÇÃO
1 – Asfaltos diluídos:	
CM – 30	10 – 50ºC
CM – 70	25 – 66ºC
RM – 1C	Tº ambiente
RR – 2C	Tº ambiente

Deverá ser feita nova aplicação de material betuminoso nos lugares onde, a juízo da Fiscalização houver deficiência dele.

5.3 – Repouso de Imprimação

Depois de aplicada, a imprimação deverá permanecer em repouso durante o período de 24 horas a critério da fiscalização;

Esse período poderá ser aumentado pela Fiscalização em tempo frio;

A superfície imprimida deverá ser conservada em perfeitas condições, até que seja colocado o revestimento.

6 – CONTROLES DE QUALIDADE DO MATERIAL BETUMINOSO

O material betuminoso deverá ser examinado em laboratório, obedecendo à metodologia indicada pelo DNER, considerando de acordo com a especificação em vigor.

O controle constará de:

4) Para asfalto diluído

01 Ensaio de viscosidade Saybolt-Furol, para carregamento que chegar à obra.

01 ensaio de ponto de fulgor, para cada 100 t;

01 ensaio de destilação, para cada 100 t;

4) Para emulsão:

01 ensaio de viscosidade Engler, para todo carregamento que chegar à obra;

01 ensaio de destilação, para cada 500 t.

6.1 – Controle de Temperatura

A temperatura de aplicação deve ser a estabelecida para o tipo de material betuminoso em uso.

6.2 – Controles de Quantidade de Execução

Será feito mediante a pesagem do carro distribuidor, antes e depois da aplicação do material betuminoso. Não sendo possível a realização do controle por esse método, admite-se seja feito por um dos modos seguintes:

a) Coloca-se, na pista, uma bandeja de peso e área conhecidos. Por uma simples pesada, após a passagem do carro distribuidor, tem-se a quantidade do material betuminoso usado;

b) Utilização de uma régua de madeira, pintada e graduada, que possa dar, diretamente, pela diferença de altura do material betuminoso no tanque do carro distribuidor, antes e depois da operação, a quantidade de material de consumo.

7 – MEDIÇÃO E PAGAMENTO

Será medida através da área executada em metros quadrados e paga segundo os preços unitários contratuais, cobrindo todas as despesas de fornecimento, estocagem e aplicação do material.

O fornecimento e o transporte do material betuminoso serão medidos e pagos em toneladas em separado.

6.2.6 – **CONCRETO BETUMINOSO USINADO A QUENTE**

1 Objetivo

Estabelecer a sistemática a ser empregada na produção de misturas asfálticas para a construção de camadas do pavimento de estradas de rodagem, de acordo com os alinhamentos, greide e seção transversal de projeto.

2 Definição

Concreto Asfáltico – Mistura executada a quente, em usina apropriada, com características específicas, composta de agregado graduado, material de enchimento (filler) se necessário e cimento asfáltico, espalhada e compactada a quente.

3 Condições gerais

O concreto asfáltico será empregado como revestimento ou capa de rolamento.

Não é permitida a execução dos serviços, objeto desta Especificação, em dias de chuva.

O concreto asfáltico somente deve ser fabricado, transportado e aplicado quando a temperatura ambiente for superior a 10ºC.

Todo o carregamento de cimento asfáltico que chegar à obra deve apresentar por parte do fabricante/distribuidor certificado de resultados de análise dos ensaios de caracterização exigidos pela especificação, correspondente à data de fabricação ou ao dia de carregamento para transporte com destino ao canteiro de serviço, se o período entre os dois eventos ultrapassar de 10 dias. Deve trazer também indicação clara da sua procedência, do tipo e quantidade do seu conteúdo e distância de transporte entre a refinaria e o canteiro de obra.

4 Condições específicas

4.1 Materiais

Os materiais constituintes do concreto asfáltico são agregados graúdo, agregado miúdo, material de enchimento filer e ligante asfáltico, os quais devem satisfazer às Normas pertinentes, e às Especificações aprovadas pelo DNIT.

4.1.1 Cimento asfáltico

Será empregado os seguintes tipos de cimento asfáltico de petróleo:

– CAP-50/70

4.1.2 Agregados

4.1.2.1 Agregado graúdo

a) O agregado graúdo deverá ser pedra britada.

b) Desgaste Los Angeles igual ou inferior a 40% (DNER-ME 035); admitindo-se excepcionalmente agregados com valores maiores, no caso de terem apresentado comprovadamente desempenho satisfatório em utilização anterior;

c) índice de forma superior a 0,5 (DNER-ME 086);

d) durabilidade, perda inferior a 12% (DNER- ME 089).

4.1.2.2 Agregado miúdo

O agregado miúdo pode ser areia, pó-de-pedra ou mistura de ambos ou outro material indicado nas Especificações Complementares. Suas partículas individuais devem ser resistentes, estando livres de torrões de argila e de substâncias nocivas. Deve apresentar equivalente de areia igual ou superior a 55% (DNER-ME 054).

4.1.2.3 Material de enchimento (filer)

Quando da aplicação deve estar seco e isento de grumos, e deve ser constituído por materiais minerais finamente divididos, tais como cimento Portland, cal extinta, pós-calcários, cinza volante, etc.; de acordo com a Norma DNER-EM 367.

4.1.2.4 Melhorador de adesividade

Não havendo boa adesividade entre o ligante asfáltico e os agregados graúdos ou miúdos (DNER-ME 078 e DNER-ME 079), pode ser empregado melhorador de adesividade na quantidade fixada no projeto.

A determinação da adesividade do ligante com o melhorador de adesividade é definida pelos seguintes ensaios:

a) Métodos DNER-ME 078 e DNER 079, após submeter o ligante asfáltico contendo o dope ao ensaio RTFOT (ASTM – D 2872) ou ao ensaio ECA (ASTM D-1754);

b) Método de ensaio para determinar a resistência de misturas asfálticas compactadas à degradação produzida pela umidade (AASHTO 283). Neste caso a razão da resistência à tração por compressão diametral estática antes e após a imersão deve ser superior a 0,7 (DNER-ME 138).

4.2 Composições da mistura

A composição do concreto asfáltico deve satisfazer aos requisitos do quadro seguinte com as respectivas tolerâncias no que diz respeito à granulometria (DNER-ME 083) e aos percentuais do ligante asfáltico determinados pelo projeto da mistura.

Peneira de		% em massa, passando.			
Série	Abertura			C	Tolerâncias
2”	50,8			-	-
1 ½”	38,1			-	± 7%
1”	25,4			-	± 7%
¾”	19,1			100	± 7%
½”	12,7			80 – 100	± 7%
3/8”	9,5			70 – 90	± 7%
N° 4	4,8			44 – 72	± 5%
N° 10	2,0			22 – 50	± 5%
N° 40	0,42			8 – 26	± 5%
N° 80	0,18			4 – 16	± 3%
N°	0,075			2 – 10	± 2%
Asfalto solúvel no CS2(+)				4,5 – 9,0 Camada	± 0,3%

Deve ser usada a faixa “C”, cujo diâmetro máximo é inferior a 2/3 da espessura da camada.

No projeto da curva granulométrica, para camada de revestimento, deve ser considerada a segurança do usuário, especificada no item 7.3 – Condições de Segurança.

As porcentagens de ligante se referem à mistura de agregados, considerada como 100%. Para todos os tipos a fração retida entre duas peneiras consecutivas não deve ser inferior a 4% do total.

a) devem ser observados os valores limites para as características especificadas no quadro a seguir:

Características	Método de ensaio	Camada de Rolamento

Porcentagem de vazios, %	DNER-ME 043	3 a 5
Relação betume/vazios	DNER-ME 043	75 – 82
Estabilidade, mínima, (Kgf) (75 golpes).	DNER-ME 043	500
Resistência à Tração por Compressão Diametral estática a 25ºC, mínima, Mpa.	DNER-ME 138	0,65

b) as Especificações Complementares podem fixar outra energia de compactação;

c) as misturas devem atender às especificações da relação betume/vazios ou aos mínimos de vazios do agregado mineral, dados pela seguinte tabela:

VAM – Vazios do Agregado Mineral		
Tamanho Nominal Máximo do agregado		VAM Mínimo %
#	mm	
1½”	38,1	13
1”	25,4	14
3/4”	19,1	15
1/2”	12,7	16
3/8”	9,5	18

4.3 Equipamento

Os equipamentos necessários à execução dos serviços serão adequados aos locais de instalação das obras, atendendo ao que dispõem as especificações para os serviços.

Devem ser utilizados, no mínimo, os seguintes equipamentos:

a) Depósito para ligante asfáltico;

Os depósitos para o ligante asfáltico devem possuir dispositivos capazes de aquecer o ligante nas temperaturas fixadas nesta Norma. Estes dispositivos também

devem evitar qualquer superaquecimento localizado. Deve ser instalado um sistema de recirculação para o ligante asfáltico, de modo a garantir a circulação, desembaraçada e contínua, do depósito ao misturador, durante todo o período de operação. A capacidade dos depósitos deve ser suficiente para, no mínimo, três dias de serviço

b) Silos para agregados;

Os silos devem ter capacidade total de, no mínimo, três vezes a capacidade do misturador e ser divididos em compartimentos, dispostos de modo a separar e estocar, adequadamente, as frações apropriadas do agregado. Cada compartimento deve possuir dispositivos adequados de descarga. Deve haver um silo adequado para o filer, conjugado com dispositivos para a sua dosagem.

c) Usina para misturas asfálticas;

A usina deve estar equipada com uma unidade classificadora de agregados, após o secador, dispor de misturador capaz de produzir uma mistura uniforme. Um termômetro, com proteção metálica e escala de 90° a 210 °C (precisão ± 1 °C), deve ser fixado no dosador de ligante ou na linha de alimentação do asfalto, em local adequado, próximo à descarga do misturador. A usina deve ser equipada, além disto, com pirômetro elétrico ou outros instrumentos termométricos aprovados, colocados na descarga do secador, com dispositivos para registrar a temperatura dos agregados, com precisão de ± 5 °C. A usina deve possuir termômetros nos silos quentes.

Pode, também, ser utilizada uma usina do tipo tambor/secador/misturador, de duas zonas (convecção e radiação), provida de: coletor de pó, alimentador de “filler”, sistema de descarga da mistura asfáltica, por intermédio de transportador de correia com comporta do tipo “clam-shell” ou alternativamente, em silos de estocagem.

A usina deve possuir silos de agregados múltiplos, com pesagem dinâmica e deve ser assegurada a homogeneidade das granulometrias dos diferentes agregados.

A usina deve possuir ainda uma cabine de comando e quadros de força. Tais partes devem estar instaladas em recinto fechado, com os cabos de força e comandos ligados em tomadas externas especiais para esta aplicação. A operação de pesagem

de agregados e do ligante asfáltico deve ser semiautomática com leitura instantânea e acumuladora , por meio de registros digitais em “display” de cristal líquido. Devem existir potenciômetros para compensação das massas específicas dos diferentes tipos de ligantes asfálticos e para seleção de velocidade dos alimentadores dos agregados frios.

d) Caminhões basculantes para transporte da mistura;

Os caminhões, tipo basculante, para o transporte do concreto asfáltico usinado a quente, devem ter caçambas metálicas robustas, limpas e lisas, ligeiramente lubrificadas com água e sabão, óleo cru fino, óleo parafínico, ou solução de cal, de modo a evitar a aderência da mistura à chapa. A utilização de produtos susceptíveis de dissolver o ligante asfáltico (óleo diesel, gasolina etc.) não é permitida.

e) Equipamento para espalhamento e acabamento;

O equipamento para espalhamento e acabamento deve ser constituído de pavimentadoras automotrizes, capazes de espalhar e conformar a mistura no alinhamento, cotas e abaulamento definidos no projeto. As acabadoras devem ser equipadas com parafusos sem fim, para colocar a mistura exatamente nas faixas, e possuir dispositivos rápidos e eficientes de direção, além de marchas para frente e para trás. As acabadoras devem ser equipadas com alisadores e dispositivos para aquecimento, à temperatura requerida, para a colocação da mistura sem irregularidade.

f) Equipamento de compactação

O equipamento para a compactação deve ser constituído por rolo pneumático e rolo metálico liso, tipo tandem ou rolo vibratório. Os rolos pneumáticos, autopropulsionados, devem ser dotados de dispositivos que permitam a calibragem de variação da pressão dos pneus de 2,5 kgf/cm² a 8,4 kgf/cm² .

O equipamento em operação deve ser suficiente para compactar a mistura na densidade de projeto, enquanto esta se encontrar em condições de trabalhabilidade.

NOTA: Todo equipamento a ser utilizado deve ser vistoriado antes do início da execução do serviço de modo a garantir condições apropriadas de operação, sem o que, não será autorizada a sua utilização.

4.4 Execução

4.4.1 Pintura de ligação

Sendo decorridos mais de sete dias entre a execução da imprimação e a do revestimento, ou no caso de ter havido trânsito sobre a superfície imprimada, ou, ainda ter sido a imprimação recoberta com areia, pó-de-pedra, etc., deve ser feita uma pintura de ligação.

4.4.2 Temperatura do ligante

A temperatura do cimento asfáltico empregado na mistura deve ser determinada para cada tipo de ligante, em função da relação temperatura-viscosidade. A temperatura conveniente é aquela na qual o cimento asfáltico apresenta uma viscosidade situada dentro da faixa de 75 a 150 SSF, “Saybolt-Furol” (DNER-ME 004), indicando-se, preferencialmente, a viscosidade de 75 a 95 SSF. A temperatura do ligante não deve ser inferior a 107°C nem exceder a 177°C.

4.4.3 Aquecimento dos agregados

Os agregados devem ser aquecidos a temperaturas de 10°C a 15°C acima da temperatura do ligante asfáltico, sem ultrapassar 177°C.

4.4.4 Produção do concreto asfáltico

A produção do concreto asfáltico é efetuada em usinas apropriadas, conforme anteriormente especificado.

4.4.5 Transporte do concreto asfáltico

O concreto asfáltico produzido deve ser transportado, da usina ao ponto de aplicação, nos veículos especificados no item 5.3 quando necessário, para que a mistura seja colocada na pista à temperatura especificada. Cada carregamento deve

ser coberto com lona ou outro material aceitável, com tamanho suficiente para proteger a mistura.

4.4.6 Distribuição e compactação da mistura

A distribuição do concreto asfáltico deve ser feita por equipamentos adequados, conforme especificado no item 5.3.

Caso ocorram irregularidades na superfície da camada, estas devem ser sanadas pela adição manual de concreto asfáltico, sendo esse espalhamento efetuado por meio de ancinhos e rodos metálicos.

Após a distribuição do concreto asfáltico, tem início a rolagem. Como norma geral, a temperatura de rolagem é a mais elevada que a mistura asfáltica possa suportar, temperatura essa fixada, experimentalmente, para cada caso.

Caso sejam empregados rolos de pneus, de pressão variável, inicia-se a rolagem com baixa pressão, a qual deve ser aumentada à medida que a mistura seja compactada, e, consequentemente, suportando pressões mais elevadas.

A compactação deve ser iniciada pelos bordos, longitudinalmente, continuando em direção ao eixo da pista. Nas curvas, de acordo com a superelevação, a compactação deve começar sempre do ponto mais baixo para o ponto mais alto. Cada passada do rolo deve ser recoberta na seguinte de, pelo menos, metade da largura rolada. Em qualquer caso, a operação de rolagem perdurará até o momento em que seja atingida a compactação especificada.

Durante a rolagem não são permitidas mudanças de direção e inversões bruscas da marcha, nem estacionamento do equipamento sobre o revestimento recém – rolado. As rodas do rolo devem ser umedecidas adequadamente, de modo a evitar a aderência da mistura.

4.4.7 Abertura ao tráfego

Os revestimentos recém–acabados devem ser mantidos sem tráfego, até o seu completo resfriamento.

5 Manejo ambiental

Para execução do concreto asfáltico são necessários trabalhos envolvendo a utilização de asfalto e agregados, além da instalação de usina misturadora.

Os cuidados observados para fins de preservação do meio ambiente envolvem a produção, a estocagem e a aplicação de agregados, assim como a operação da usina.

NOTA: Devem ser observadas as prescrições estabelecidas nos Programas Ambientais que integram o Projeto Básico Ambiental – PBA.

5.1 Agregados

No decorrer do processo de obtenção de agregados de pedreiras e areias devem ser considerados os seguintes cuidados principais:

a) caso utilizadas instalações comerciais, a brita e a areia somente são aceitas após apresentação da licença ambiental de operação da pedreira/areal, cuja cópia deve ser arquivada junto ao Livro de Ocorrências da Obra;

b) não é permitida a localização da pedreira e das instalações de britagem em área de preservação ambiental;

c) planejar adequadamente a exploração da pedreira e do areal, de modo a minimizar os impactos decorrentes da exploração e a possibilitar a recuperação ambiental após o término das atividades exploratórias;

d) impedir as queimadas;

e) seguir as recomendações constantes da Norma DNER-ES 279 para os caminhos de serviço;

f) construir, junto às instalações de britagem, bacias de sedimentação para retenção do pó de pedra eventualmente produzido em excesso;

g) além destas, devem ser atendidas, no que couber, as recomendações da DNER ISA-07 – Instrução de Serviço Ambiental: impactos da fase de obras rodoviárias – causas/ mitigação/ eliminação.

5.2 Cimento asfáltico

Instalar os depósitos em locais afastados de cursos d’água.

Vedar o descarte do refugo de materiais usados na faixa de domínio e em áreas onde possam causar prejuízos ambientais.

Recuperar a área afetada pelas operações de construção / execução, imediatamente após a remoção da usina e dos depósitos e a limpeza do canteiro de obras.

As operações em usinas asfálticas a quente englobam:

h) estocagem, dosagem, peneiramento e transporte de agregados frios;

i) transporte, peneiramento, estocagem e pesagem de agregados quentes;

j) transporte e estocagem de filer;

k) transporte, estocagem e aquecimento de óleo combustível e do cimento asfáltico.

Os agentes e fontes poluidoras compreendem

AGENTE POLUIDOR	FONTES POLUIDORAS
I. Emissão de partículas	A principal fonte é o secador rotativo. Outras fontes são: peneiramento, transferência e manuseio de
II. Emissão de gases	Combustão do óleo: óxido de enxofre, óxido de nitrogênio, monóxido de carbono e hidrocarbonetos. Misturador de asfalto: hidrocarbonetos. Aquecimento de cimento asfáltico: hidrocarbonetos. Tanques de estocagem de óleo combustível e de cimento asfáltico: hidrocarbonetos.
III. Emissões Fugitivas	As principais fontes são pilhas de estocagem ao ar livre, carregamento dos silos frios, vias de tráfego, áreas de peneiramento, pesagem e mistura.

NOTA: Emissões Fugitivas – São quaisquer lançamentos ao ambiente, sem passar primeiro por alguma chaminé ou duto projetados para corrigir ou controlar seu fluxo.

Em função destes agentes devem ser obedecidos os itens 6.3 e 6.4.

5.3 Instalação

Impedir a instalação de usinas de asfalto a quente a uma distancia inferior a 200 m (duzentos metros), medidos a partir da base da chaminé, de residências, de hospitais, clínicas, centros de reabilitação, escolas asilos, orfanatos creches, clubes esportivos, parques de diversões e outras construções comunitárias.

Definir no projeto executivo, áreas para as instalações industriais, de maneira tal que se consiga o mínimo doe agressão ao meio ambiente.

LO Executante será responsável pela obtenção da licença de instalação/operação, assim como pela manutenção e condições de funcionamento da usina dentro do prescrito nesta Norma.

5.4 Operação

Instalar sistemas de controle de poluição do ar constituídos por ciclones e filtro de mangas ou por equipamentos que atendam aos padrões estabelecidos na legislação.

Apresentar junto com o projeto para obtenção de licença, os resultados de medições em chaminés que comprovem a capacidade do equipamento de controle proposto, para atender aos padrões estabelecidos pelo órgão ambiental.

Dotar os silos de estocagem de agregado frio de proteções lateral e cobertura, para evitar dispersão das emissões fugitivas durante a operação de carregamento.

Enclausurar a correia transportadora de agregado frio.

Adotar procedimentos de forma que a alimentação do secador seja feita sem emissão visível para a atmosfera.

Manter pressão negativa no secador rotativo, enquanto a usina estiver em operação, para evitar emissões de partículas na entrada e na saída.

Dotar o misturador, os silos de agregado quente e as peneiras classificatórias do sistema de controle de poluição do ar, para evitar emissões de vapores e partículas para a atmosfera.

Fechar os silos de estocagem de mistura asfáltica.

Pavimentar e manter limpas as vias de acesso internas, de tal modo que as emissões provenientes do tráfego de veículos não ultrapassem 20% de opacidade.

Dotar os silos de estocagem de filer de sistema próprio de filtragem a seco.

Adotar procedimentos operacionais que evitem a emissão de partículas provenientes dos sistemas de limpeza dos filtros de mangas e de reciclagem do pó retido nas mangas.

Acionar os sistemas de controle de poluição do ar antes dos equipamentos de processo.

Manter em boas condições todos os equipamentos de processo e de controle.

Dotar as chaminés de instalações adequadas para realização de medições.

Substituir o óleo combustível por outra fonte de energia menos poluidora (gás ou eletricidade) e estabelecer barreiras vegetais no local, sempre que possível.

6. Inspeção

6.1 Controle dos insumos

Todos os materiais utilizados na fabricação de Concreto Asfáltico (Insumos) devem ser examinados em laboratório, obedecendo a metodologia indicada pelo DNIT, e satisfazer às especificações em vigor.

6.1.1 Cimento asfáltico

O controle da qualidade do cimento asfáltico consta do seguinte:

- 01 ensaio de penetração a 25ºC (DNER-ME 003), para todo carregamento que chegar à obra;
- 01 ensaio do ponto de fulgor, para todo carregamento que chegar à obra (DNER- ME 148);

- 01 índice de susceptibilidade térmica para cada 100t, determinado pelos ensaios DNER-ME 003 e NBR 6560;
- 01 ensaio de espuma, para todo carregamento que chegar à obra;
- 01 ensaio de viscosidade "Saybolt-Furol" (DNER-ME 004), para todo carregamento que chegar à obra;
- 01 ensaio de viscosidade "Saybolt-Furol" (DNER-ME 004) a diferentes temperaturas, para o estabelecimento da curva viscosidade x temperatura, para cada 100t.

6.1.2 Agregados

O controle da qualidade dos agregados consta do seguinte:

a) Ensaios eventuais

Somente quando houver dúvidas ou variações quanto à origem e natureza dos materiais.

- ensaio de desgaste Los Angeles (DNER-ME 035); ensaio de adesividade (DNER-ME 078 e DNER-ME 079). Se o concreto asfáltico contiver dope também devem ser executados os ensaios de RTFOT (ASTM D-2872) ou ECA (ASTM-D-1754) e de degradação produzida pela umidade (AASHTO-283/89 e DNER- ME 138);
- ensaio de índice de forma do agregado graúdo (DNER-ME 086);

b) Ensaios de rotina

- 02 ensaios de granulometria do agregado, de cada silo quente, por jornada de 8 horas de trabalho (DNER-ME 083);
- 01 ensaio de equivalente de areia do agregado miúdo, por jornada de 8 horas de trabalho (DNER-ME 054);
- 01 ensaio de granulometria do material de enchimento (filer), por jornada de 8 horas de trabalho (DNER-ME 083).

6.2 Controle da produção

O controle da produção (Execução) do Concreto Asfáltico deve ser exercido através de coleta de amostras, ensaios e determinações feitas de maneira aleatória de acordo com o Plano de Amostragem Aleatória (vide item 7.4).

6.2.1 Controle da usinagem do concreto asfáltico

a) Controles da quantidade de ligante na mistura

Devem ser efetuadas extrações de asfalto, de amostras coletadas na pista, logo após a passagem da acabadora (DNER-ME 053).

A porcentagem de ligante na mistura deve respeitar os limites estabelecidos no projeto da mistura, devendo-se observar a tolerância máxima de ± 0,3.

Deve ser executada uma determinação, no mínimo a cada 700m de pista.

b) Controle da graduação da mistura de agregados

Deve ser procedido o ensaio de granulometria (DNER-ME 083) da mistura dos agregados resultantes das extrações citadas na alínea "a". A curva granulométrica deve manter-se contínua, enquadrando-se dentro das tolerâncias especificadas no projeto da mistura.

c) Controle de temperatura

São efetuadas medidas de temperatura, durante a jornada de 8 horas de trabalho, em cada um dos itens abaixo discriminados:

- do agregado, no silo quente da usina;
- do ligante, na usina;
- da mistura, no momento da saída do misturador.

As temperaturas podem apresentar variações de ± 5ºC das especificadas no projeto da mistura.

d) Controle das características da mistura

Devem ser realizados ensaios Marshall em três corpos-de-prova de cada mistura por jornada de oito horas de trabalho (DNER- ME 043) e também o ensaio

de tração por compressão diametral a 25°C (DNER-ME 138), em material coletado após a passagem da acabadora. Os corpos-de- prova devem ser moldados in loco, imediatamente antes do início da compactação da massa.

Os valores de estabilidade, e da resistência à tração por compressão diametral devem satisfazer ao especificado.

6.2.2 Espalhamento e compactação na pista

Devem ser efetuadas medidas de temperatura durante o espalhamento da massa imediatamente antes de iniciada a compactação. Estas temperaturas devem ser as indicadas, com uma tolerância de ± 5°C.

O controle do grau de compactação – GC da mistura asfáltica deve ser feito, medindo-se a densidade aparente de corpos-de-prova extraídos da mistura espalhada e compactada na pista, por meio de brocas rotativas e comparando-se os valores obtidos com os resultados da densidade aparente de projeto da mistura.

Devem ser realizadas determinações em locais escolhidos, aleatoriamente, durante a jornada de trabalho, não sendo permitidos GC inferiores a 97% ou superiores a 101%, em relação à massa específica aparente do projeto da mistura (conforme item 7.5, alínea “a”).

6.3 Verificação do produto

A verificação final da qualidade do revestimento de Concreto Asfáltico (Produto) deve ser exercida através das seguintes determinações, executadas de acordo com o Plano de Amostragem Aleatório (vide item 7.4):

a) Espessura da camada

Deve ser medida por ocasião da extração dos corpos-de-prova na pista, ou pelo nivelamento, do eixo e dos bordos; antes e depois do espalhamento e compactação da mistura. Admite-se a variação de ± 5% em relação às espessuras de projeto.

b) Alinhamentos

A verificação do eixo e dos bordos deve ser feita durante os trabalhos de locação e nivelamento nas diversas seções correspondentes às estacas da locação.. Os desvios verificados não devem exceder ± 5cm.

c) Acabamento da superfície

Durante a execução deve ser feito em cada estaca da locação o controle de acabamento da superfície do revestimento, com o auxílio de duas réguas, uma de 3,00m e outra de 1,20m, colocadas em ângulo reto e paralelamente ao eixo da estrada, respectivamente. A variação da superfície, entre dois pontos quaisquer de contato, não deve exceder a 0,5cm, quando verificada com qualquer das réguas.

O acabamento longitudinal da superfície deve ser verificado por aparelhos medidores de irregularidade tipo resposta devidamente calibrados (DNER-PRO 164 e DNER-PRO 182) ou outro dispositivo equivalente para esta finalidade. Neste caso o Quociente de Irregularidade – QI deve apresentar valor inferior ou igual a 35 contagens/km (IRI ≤ 2,7).

d) Condições de segurança

O revestimento de concreto asfáltico acabado deve apresentar Valores de Resistência à Derrapagem – VDR ≥ 45 quando medido com o Pêndulo Britânico (ASTM-E 303) e Altura de Areia – 1,20mm ≥ HS ≥ 0,60mm (NF P-98-216-7). Os ensaios de controle são realizados em

segmentos escolhidos de maneira aleatória, na forma definida pelo Plano da Qualidade.

6.4 Plano de Amostragem - Controle Tecnológico

O número e a freqüência de determinações correspondentes aos diversos ensaios para o controle tecnológico da produção e do produto são estabelecidos segundo um Plano de Amostragem aprovado pela Fiscalização, de acordo com a seguinte tabela de controle estatístico de resultados (DNER-PRO 277):

TABELA DE AMOSTRAGEM VARIÁVEL

n	5	6	7	8	9	10	11	12
K	1,55	1,41	1,36	1,31	1,25	1,21	1,19	1,16
"	0,45	0,35	0,30	0,25	0,19	0,15	0,13	0,10

TABELA DE AMOSTRAGEM VARIÁVEL

(continuação)

n	13	14	15	16	17	19	21
K	1,13	1,11	1,10	1,08	1,06	1,04	1,01
"	0,08	0,06	0,05	0,04	0,03	0,02	0,01
n = n° de amostras, k = coeficiente multiplicador, “= risco do Executante							

6.4 Condições de conformidade e não conformidade

Todos os ensaios de controle e determinações relativos à produção e ao produto, realizados de acordo com o Plano de Amostragem citado em 7.4, deverão cumprir as Condições Gerais e Específicas desta Norma, e estar de acordo com os seguintes critérios:

a) Quando especificada uma faixa de valores mínimos e máximos devem ser verificadas as seguintes condições:

X - ks < valor mínimo especificado ou X + ks > valor máximo de projeto: Não Conformidade;

X - ks ≥ valor mínimo especificado ou X + ks ≤ valor máximo de projeto: Conformidade; Sendo:

$$X_m = \sum_n xi$$

$$S = \sqrt{\sum_{n-1}(xi - xm)^2}$$

Onde:

x_i – valores individuais

X_m – média da amostra

s - desvio padrão da amostra.

k - coeficiente tabelado em função do número de determinações.

n - número de determinações.

b) Quando especificado um valor mínimo a ser atingido devem ser verificadas as seguintes condições:

Se x - ks < valor mínimo especificado: Não Conformidade;

Se x - ks ≥ valor mínimo especificado: Conformidade.

Os resultados do controle estatístico serão registrados em relatórios periódicos de acompanhamento de acordo com a norma DNIT 011/2004-PRO a qual estabelece que sejam tomadas providências para tratamento das "Não-Conformidades" da Produção e do Produto.

Os serviços só devem ser aceitos se atenderem às prescrições desta Norma.

Todo detalhe incorreto ou mal executado deve ser corrigido.

Qualquer serviço só deve ser aceito se as correções executadas colocarem-no em conformidade com o disposto nesta Norma; caso contrário será rejeitado.

7 Critérios de medição

Os serviços conformes serão medidos de acordo com os critérios estabelecidos no Edital de Licitação dos serviços ou, na falta destes critérios, de acordo com as seguintes disposições gerais:

O concreto asfáltico será medido em toneladas de mistura efetivamente aplicada na pista. Não serão motivos de medição mão-de-obra, materiais (exceto cimento asfáltico), transporte da mistura da usina à pista e encargos quando estiverem incluídos na composição do preço unitário;

a) A quantidade de cimento asfáltico aplicada é obtida pela média aritmética dos valores medidos na usina, em toneladas;

b) O transporte do cimento asfáltico não será objeto de medição em separado;

c) Nenhuma medição será processada se a ela não estiver anexado um relatório de controle da qualidade contendo os resultados dos ensaios e determinações devidamente interpretados, caracterizando a qualidade do serviço executado.

9 Critérios de pagamento

Os serviços serão pago de acordo com a medição em toneladas.

6.2.7 - DRENAGEM

6.2.7.1 - GALERIAS DE ÁGUAS PLUVIAIS, BUEIROS TUBULARES E CELULARES DE CONCRETO.

6.2.7.1.1 - GALERIAS DE ÁGUAS PLUVIAIS

1 – GENERALIDADES

A execução das obras de galerias de águas pluviais obedecerá em tudo aos projetos e estas Especificações e às normas da A.B.N.T.

Os projetos somente poderão ser alterados por motivo plenamente justificado e mediante autorização escrita da Fiscalização.

A empreiteira deverá manter no local da obra, cópia do projeto em boas condições de conservação, bem como uma caderneta para anotações de ocorrências.

A empreiteira será responsável pela segurança contra acidentes, tanto de seus operários como de terceiros, devendo observar nesse sentido, todo o cuidado na operação de máquinas, utilização de ferramentas, sinalização de valas abertas, fogo, etc.

A Fiscalização poderá exigir quando necessário, a colocação de sinalizações especiais, a expensas da empreiteira.

2 - TUBULAÇÕES

As galerias serão executadas com tubos pré-moldados de concreto tipo ponta e bolsa ou macho e fêmea, armados quando necessários.

Os tubos somente poderão ser assentados, após aprovação da Fiscalização que poderá, a expensas da empreiteira, solicitar os ensaios que julgar necessários, bem como, rejeitar o material julgado impróprio para uso.

3 - ABERTURAS DE VALAS

Abertura de valas para assentamento de tubos deverá obedecer rigorosamente o piqueteamento feito por ocasião da locação do projeto.

A profundidade deverá obedecer às cotas do projeto, podendo ser alterado, mediante autorização expressa da Fiscalização, nos pontos onde o terreno natural for atingido em profundidade inferior à estabelecida no projeto.

Na falta de cotas para o fundo na vala, deverá ser obedecido o diâmetro nominal de tubo, mais um metro de cobertura para berços com lastro de cascalho e berço comum de concreto e ao nível da base empregar berço envoltório de concreto.

A largura da vala será igual ao diâmetro nominal do coletor mais 0,60 m, para diâmetros até 400 mm e mais 0,80m para diâmetros superiores. Estes valores serão adotados para profundidade até 2,00 m. Para cada metro, além de 2,00 m, as larguras da vala serão aumentadas 0,10 m.

As larguras das valas poderão ser aumentadas ou diminuídas de acordo com as condições do terreno, ou face dos outros fatores, que se apresentarem na ocasião, o que será verificado pela Fiscalização.

A critério da Fiscalização, onde for difícil manter a verticalidade das paredes da vala, devido à instabilidade do solo local, será permitida a execução do escoramento, de maneira que poderá ser contínuo ou descontínuo.

Será considerado contínuo o escoramento que cubra toda a parede da vala e descontínuos aqueles que cubram apenas a metade da parede da vala.

Para efeito de pagamento por preços unitários, quando for o caso, material escavado nas valas será classificado em três categorias, a saber:

a) 1º Categoria: O solo comum, que possa ser escavado como o enxadão ou picareta.

b) 2º Categoria: O material que somente possa ser escavado com picareta, o argilito, o arenito ou material brejoso escavado abaixo do lençol freático, e os matacões de rochas, com menos de 0,5 m^3 de volume.

c) 3º Categoria: A rocha compactada em geral, o material compacto que possa ser escavado com uso de fogo e os matacões de rocha com mais de 0,5 m^3 de volume.

Quando houver infiltrações ou entrada de água direta na superfície deverá ser mantida na obra, bombas para esgotamento de tipo e capacidade apropriada.

4 - BERÇOS

Berço com lastro de cascalho - Será executado com cascalho de boa qualidade sem material deletério e granulometria conveniente.

Berço comum de concreto será construído em concreto ciclópico composto de 70% de concreto Fck = 15MPa e 30% de pedra-de-mão.

Berço envoltório de concreto - Será construído com concreto Fck = 220MPa com fator água/ cimento em torno de 0.5 e bem vibrado.

5 - ASSENTAMENTOS DE TUBOS

O assentamento de tubos somente poderá ser feito, após a aprovação do fundo da vala pela Fiscalização, fundo esse, que deverá estar plano com declividade igual à indicada no projeto. Os tubos deverão obedecer alinhamento rigoroso.

As juntas entre tubos serão preenchidas com argamassa de cimento e areia no traço 1:3, interna e externamente no sendo permitido o excesso de argamassa nas paredes internas.

6 - PREENCHIMENTOS DAS VALAS

O Preenchimento das valas somente poderá ser feito após a aprovação do assentamento e reajustamento dos tubos pela Fiscalização.

Será feito com o próprio material proveniente da escavação em camadas de espessura não superior a 20 cm, convenientemente umedecidas e compactadas com soquete manual. Especial cuidado deverá ser dispensado na compactação da camada entre o fundo da vala e o plano situado a 30 cm acima dos tubos.

7 - MEDIÇÃO E PAGAMENTO

As escavações de valas serão medidas em metros cúbicos e pago de acordo com o preço unitário proposto.

Os berços serão medidos em metros cúbicos realmente executados e pagos conforme preço unitário proposto.

14.3 - Assentamento e rejuntamento de tubos serão medidos por metros lineares de tubulações assentada e pago pelo preço unitário contratual que inclui todas as operações necessárias. A escavação de valas e o reaterro e compactação será medido e pago em separado.

6.2.4.1.2 - BUEIROS TUBULARES DE CONCRETO

Esta especificação substitui, na íntegra, as DNER-ES- D e DNER-ES-OA 38/73.

1- GENERALIDADES

Esta especificação trata de construção de bueiros tubulares de concreto de greide, destinados a conduzir às águas precipitadas sobre a plataforma da via e sobre os taludes de corte e de bueiros de transposição de talvegue, destinadas a conduzir de um lado para outro as águas superficiais de arroios ou bacias interceptados pelas vias, de acordo com o projeto apresentado.

2 - MATERIAIS

Todos os materiais empregados deverão obedecer as Especificações a seguir relacionadas:

a) cimento

DNER-EM 36/71 “Recebimento e Aceitação do Cimento Portland Comum e de alto forno”

b) agregado miúdo:

DNER-EM 38/71 “Agregado Miúdo para Concreto de Cimento”

c) agregado graúdo:

DNER-EM 37/71 “Agregado Graúdo para Concreto de Cimento”

d) água

DNER-ES-OA 34/70 “Água para Concreto”

e) concreto

Deverá ser empregado concreto ciclópico com 70% de concreto fck=150Kg/cm2 e 30% de pedra de mão.

f) tubos de concreto

Os tubos de concreto para bueiro deverão ser do tipo e dimensões indicadas no projeto e encaixe tipo macho e fêmea e deverão obedecer as exigências das normas EB - 103, e MB-228. A armação dos tubos será feita com telas de aço. Além das características acima, os tubos de concreto deverám apresentar as dimensões dada pela tabela I apresentada na folha seguinte.

3 - EXECUÇÃO

Para a implantação dos bueiros tubulares de concreto o terreno natural é escavado na largura igual ou maior do que a do berço mais 60 cm para cada lado até a profundidade necessária para que a geratriz inferior interna do tubo fique na cota de projeto.

Os bueiros de greide e de grota serão assentados sobre um berço executado em concreto ciclópico.

Após conveniente apiloamento do terreno de fundação lança-se uma camada de concreto ciclópico que servirá de lastro. Em seguida serão colocados os tubos com a fêmea no sentido descendente das águas e rejuntados com argamassa de cimento e areia traço 1: 3.

A seguir são colocadas as formas laterais e completada a construção do berço até o envolvimento do tubo nas alturas especificadas nos desenhos.

O reaterro e compactação das valas deverão ser executados em camadas sucessivas de 20 cm, devidamente compactada com soquete mecânicos placa vibratória até atingir a massa especifica aparente seca especificada para corpo de aterro. O reaterro e compactação deverão prosseguir até 60 cm acima da obra e desse ponto continuar com a utilização dos equipamentos convencionais de terraplenagem.

As bocas serão executadas em concreto ciclópico e revestidas com argamassa de cimento e areia (traço 1:4) com acabamento liso, de acordo com o projeto apresentado.

TABELA I - DIMENSÕES MÍNIMAS QUE OS TUBOS DEVERÃO APRESENTAR

DIÂMETRO INTERNO	TUBO TIPO CA-1	
Di (mm)	ESPES. PAREDE (mm)	PESO DE TELA (Kg)
400	40	-
600	60	3,5
800	70	5,0
1000	80	7,0
1200	100	12,5

OBS.: Na confecção dos tubos o concreto deverá ser dosado no mínimo com 350Kg de cimento por metro cúbico.

4 - CONTROLE TECNOLÓGICO

As características de acabamento serão controladas visualmente conjugadas com nivelamento geométrico.

O concreto será controlado por meio de ensaio de compressão simples e os tubos de acordo com as Normas de Recebimento e Aceitação recomendadas pela ABNT.

5 - MEDIÇÃO

Os corpos de bueiros tubulares de concreto, sejam de greide ou de grota, serão medidos pelos comprimentos determinados em metros lineares, executados conforme desenho tipo.

As bocas dos bueiros tubulares serão quantificadas em unidade executadas de acordo com o desenho tipo.

Os volumes de escavação e reaterro compactado serão medidos considerando a profundidade e largura do berço com mais de 60 cm de cada lado.

O escoramento de valas será medido por metro quadrado desde que se justifique.

6 - PAGAMENTO

Será feito de acordo com a medição e os preços unitários propostos, incluindo todos os itens necessários e sua complexa execução.

6.2.7.1.3 - BUEIROS CELULARES DE CONCRETO

Esta especificação substitui, na íntegra, a DNER-ES-OA 38/73.

1 - GENERALIDADES

A presente especificação trata da construção de bueiros celulares de concreto, destinados a conduzir de um lado para o outro as águas superficiais de arroios ou bacias interceptadas pelas vias, construídos de acordo com o projeto apresentado.

Geralmente são implantados nos talvegues das bacias para solicitações da vazão não atendidas pelos bueiros tubulares.

2 - MATERIAIS

Todos os materiais empregados deverão obedecer as especificações a seguir relacionadas:

a) cimento

DNER-EM 36/71 “Reconhecimento e Aceitação do Cimento Portland Comum e de Alto Forno”;

b) agregado miúdo:

DNER-EM 38/71 Agregado Miúdo para Concreto de Cimento”;

c) agregado graúdo:

DNER-EM 37/71 “Agregado Graúdo para Concreto de Cimento”;

d) água:

DNER-ES-OA 34/70 “Água para Concreto”;

e) concreto:

DNER-ES-OA 31/71 “Concreto e Argamassa”;

f) aço para armaduras:

DNER-ES-OA 32/71 “Armaduras para Concreto Armado”.

O concreto para execução dos bueiros celulares de concreto deverá ser dosado, racionalmente, numa residência mínima a compressão simples aos 28 dias de: FCK. = 150 kg/cm².

O concreto magro para lastro deverá ser composto do traço 1: 3: 6.

A pedra de mão para lastro deverá ser dura e durável isenta de torrões de argila ou outros materiais deletérios.

3 - EXECUÇÃO

Para a implantação dos bueiros celulares de concreto o terreno natural é escavado na largura da fundação com mais 60 cm, para cada lado até a profundidade necessária para que a laje de fundo fique na cota do projeto.

Após a escavação é executada uma camada de pedra de mão seguida de uma camada de concreto magro que serve de regularização da fundação do bueiro. A seguir é indicada a montagem da ferragem da laje de fundo e paredes laterais, sendo, também, colocadas as formas.

A concretagem é feita em etapas concretando-se, inicialmente, a laje de fundo e parte das paredes laterais. A concretagem da laje de fundo serve de apoio ao escoramento da laje superior.

Após essa primeira etapa é colocada a forma da laje superior e colocada a sua ferragem, procedendo-se a seguir a concretagem do restante das paredes e da laje superior.

Após o período de cura o escoramento e as formas são retiradas, sendo então, feita a limpeza da obra.

As bocas serão executadas em concreto armado e revestidas com argamassa de cimento e areia (traço 1:4) com acabamento liso, de acordo com o projeto apresentado.

4 - CONTROLE TECNOLÓGICO

As características de acabamento serão controladas, visualmente e conjugadas com nivelamento geométrico.

O concreto será controlado por meio de ensaios de compressão simples e o aço para armadura de acordo com as Normas de Recebimento e Aceitação, recomendadas pela ABNT.

5 - MEDIÇÃO

Os corpos dos bueiros celulares de concreto serão medidos pelos seus comprimentos determinados em metros lineares, executados conforme o projeto.

As bocas dos bueiros celulares de concreto são quantificadas em unidades, executadas de acordo com o projeto.

Os volumes serão medidos considerando a profundidade e a largura da fundação com mais 60 cm para cada lado. Não será objeto de medição as escavações efetuadas em aterros executados na fase de terraplenagem.

6 - PAGAMENTO

Os corpos dos bueiros celulares de concreto serão pagos pelo preço do metro linear de proposta, incluindo no mesmo, concretos, formas, argamassa, pedra de mão, materiais, mão-de-obra, ferramentas, equipamentos, manutenção do tráfego e tudo mais que for necessário para a sua execução de acordo com o projeto.

As bocas serão pagas ao preço unitário de proposta, incluindo no mesmo, concretos, formas, aço para armaduras, argamassas, materiais, mão-de-obra, ferramentas, equipamentos, transporte e eventuais.

A escavação e o reaterro com compactação serão pagos por metro cúbico de material realmente escavado, incluindo os itens necessários a sua completa execução.

6.2.7.2 - DRENAGEM SUPERFICIAL

6.2.7.2.1 - CAIXA COLETORA TIPO BOCA DE LOBO

Serão construídas de acordo com projeto tipo apresentados e construída com as paredes em alvenaria.

Deverá ser iniciadas com a marcação topográfica do local e cotas de escavação e soleira de acordo com a nota de serviço.

A escavação da cava poderá ser escavada com retro-escavadiera, o fundo deverá ser apiloado e as paredes das cavas deverão ser escoradas quando a profundidade atingir 1,50m.

O fundo da caixa tipo boca de lobo receberá um piso de concreto com fck =15 MPa nas dimensões indicadas no projeto de execução.

As paredes serão revestidas internamente, com argamassas de cimento e areia no traço 1:3 em volume, perfeitamente desempenadas na espessura de 2,00 cm.

A caixa recebera uma grelha em concreto fck = 22 MPa aramada com aço CA-50.

6.2.7.2.2 - POÇO DE VISITA

Serão construídas conforme projeto. A laje de fundo será de concreto de 20 cm de espessura, com consumo de cimento de 300 kg/m^3 traço de 1:2:4, assente sobre lastro de brita nºs 3 e 4.

As paredes serão em concreto com resistência mínima de 150kg/cm2 e a chaminé de alvenaria de tijolo requeimado de acordo com projeto.

As paredes serão revestidas internamente, com argamassas de cimento e areia no traço 1:3 em volume, perfeitamente desempenadas na espessura de 2,00 cm.

A laje intermediária será em concreto armado de 20 cm de espessura c/ consumo de cimento de 320 kg/m^3 (traço 1:2:3). O concreto das lajes de fundo e intermediário deverá ser preparado e vibrado mecanicamente.

O tampão será de ferro fundido de 610 mm, articulando tipo T-137=AR, com 150 kg de peso, assente sobre um colarinho de tijolo que, por sua vez assentará a laje intermediária. Serão colocados degraus tipo escada de marinheiro em ferro de 1/2".

6.2.7.2.3 - CAIXA DE PASSAGEM E CAIXA COLETORA

Serão construídas conforme detalhe que acompanha o projeto. O fundo será de concreto com consumo de cimento de 300 kg/m^3, as paredes serão de concreto com 0,20 m de espessura e receberá tampão de concreto armado.

A laje superior será em concreto armado de 10 cm de espessura com ferro de 1/4" cada 20 cm e 3/8” cada 20 cm e dividida em duas para facilitar o manuseio.

6.2.7.2.4 - MEIO-FIO SIMPLES E MEIO-FIO COM SARJETAS

O meio-fio é composto de guias simples e o meio-fio com sarjeta é composto de guias simples conjugada com sarjeta de concreto, conforme projeto tipo.

A presente norma fixa as condições de execuções e recebimento de serviços de guias e sarjetas, neste Município.

As guias deverão estar rigorosamente dentro das medidas projetadas e não deverão apresentar torturas. Serão rejeitadas pela Fiscalização, as guias que apresentarem torturas superiores a 0,5 cm constatadas pela colocação de uma régua na face superior e na face lateral sobre a sarjeta.

Quando não houver indicações em contrário no projeto, as guias e as sarjetas serão executadas com concreto de resistência mínima a compressão aos 28 dias de 180 kg/cm^2.

A Fiscalização poderá exigir em qualquer tempo, a moldagem de corpos de prova, em número representativo a seu critério.

As guias serão assentadas rigorosamente no greide projetado e serão rejuntadas com argamassa de cimento e areia no traço 1:3 e as juntas serão alisadas com um ferro de 3/8.

Não serão aceitas guias quebradas.

As curvas serão executadas com 1/2 guias ou 1/4 guias.

As guias serão assentadas diretamente sobre o terreno; este será umedecido e apiloado.

As guias vazadas deverão obedecer rigorosamente o projeto-tipo detalhado.

Na falta deste detalhe, deverá ser obedecido o detalhe das bocas de lobo.

As sarjetas serão moldadas após o assentamento das guias com as dimensões do projeto.

A face superior da sarjeta será alisada com desempenadeira.

Após a execução das guias e sarjetas, os passeios e canteiros serão recompostos, apiloados e conformados à seção de projeto ou conforme orientação da Fiscalização. A compactação deverá ser feita com rolo compressor ou roda de veículo ou manualmente nos trechos de difíceis acessos.

Durante a concretagem a critério da Fiscalização, deverão ser moldados 2(dois) corpos de prova para cada 100 (cem) metros lineares de sarjetas;

Se a resistência aos 28 dias for inferior a 150 kg/cm^2, a metragem correspondente de sarjetas no será aceita, podendo ser exigida a sua reconstrução ou o no pagamento a critério da Fiscalização.

As guias serão ancoradas, nas juntas, por meio de blocos de concreto (bolas), com a mesma resistência das sarjetas, de acordo com o formato indicado no projeto.

6.2.7.2.5 - SAÍDAS E DESCIDAS D'ÁGUA DE MEIO-FIO E BACIA DE AMORTECIMENTO

As saídas d'água são dispositivos destinados a captar as águas do meio-fio e conduzi-las para as descidas d'água e serão em concreto de acordo com o desenho tipo apresentado.

A descida d'água tem por finalidade de permitir o escoamento das águas provenientes do meio-fio e conduzindo-as ao pé do talude sem erodir o mesmo. Para alturas de taludes superiores a 4,0m, deverá ser empregado descida d'água em degraus. Serão construídas em concreto conforme desenho tipo.

As bacias de amortecimento são dispositivos de drenagem construídas na extremidade de jusante das descidas d'água, com a finalidade de dissipar a energia das

águas que ali chegam, permitindo sua passagem para o terreno natural sem erodí-lo, serão construídas em concreto e pedra-de-mão arrumada, conforme desenho-tipo.

6.2.7.2.6 - MEDIÇÃO E PAGAMENTO

Poço de visita e tampão de ferro fundido será medido em unidades executadas e pago pelo preço proposto que inclui todos os itens necessários à completa execução

Caixas de passagem, caixa coletora tipo boca de lobo, caixa coletora com grelha e caixa coletora serão medidas e pagas por unidade.

O meio-fio simples e o meio-fio com sarjeta serão medidos em metros lineares e pagos de acordo com o preço unitário proposto.

As saídas d'águas e bacias de amortecimento serão medidas por unidade e pagas, as descidas d'água serão medidas acompanhando a declividade do talude em metros lineares. Todos estes dispositivos de drenagem serão pagos de acordo com o preço unitário proposto que inclui todos os itens necessários a sua completa execução.

6.2.7.3 - DRENAGEM PROFUNDA

1- GENERALIDADES

Esta especificação trata da construção de drenos profundos longitudinais e saídas de drenos, a serem executados de acordo com os alinhamentos, cotas e dimensões indicadas no projeto para interceptar as águas subterrâneas provenientes do lençol freático dos cortes e das águas de infiltração dos pavimentos.

2- MATERIAIS

2.1 Tubos de PEAD

Os tubos dreno em polietileno de alta densidade devem ser fabricados com PEAD virgem (não reciclado), com Incorporação de aditivos, pigmentos ou master-batch, a critério do fabricante, e por processo que assegure a obtenção de um produto que atenda as condições da Norma DNIT 093/2006-EM.

Não é permitido o uso de material reciclado de qualquer outra origem para a fabricação de tubos.

Os tubos devem ter aberturas para admissão de água com espaçamento uniforme e distribuídas através de seu perímetro ao longo de todo seu comprimento formando

uma área total de abertura e apresentando a vazão de influxo que define a eficiência de captação de acordo com a tabela abaixo.

Área total aberta mínima para a admissão de água pelo tubo		
Diâmetro nominal (DN)	Área total mínima das aberturas por comprimento de tubo	Vazão de Influxo mínima
(mm)	(cm^2/m)	($cm^3/s.m$)
100	120	4.940

2.2 Luva de emenda

Peça em polietileno de alta densidade, de seção circular, rosqueável, destinada a unir tubos drenos corrugada, espiralada de mesmo diâmetro nominal.

2.3 Tampão de extremidade

Peça em polietileno de alta densidade, de seção circular, rosqueável, destinada ao tamponamento dos tubos dreno no início ou final de linha, evitando assim a entrada de elementos estranhos para o interior da mesma.

2.4 Tubo contínuo PEAD

Os tubos lisos em polietileno de alta densidade devem ser fabricados com PEAD virgem (não reciclado).

Os tubos podem ser fornecidos em barras de 6,0 m com tolerância entre 0% e +5%. Outros comprimentos podem ser fornecidos mediante previa autorização da fiscalização

2.5 MATERIAL FILTRANTE

Será usada manta de bidim tipo RT 14.

2. 6 MATERIAL DRENANTE

Consistirá de partículas limpas, duras e duráveis de pedra britada e isenta de matéria orgânica, torrões de argila ou outros materiais deletérios.

3 - EXECUÇÃO

As valas deverão ser escavadas de acordo com a largura, ou alinhamento e as cotas indicadas no projeto a uma distância de aproximadamente 1,50 m de acordo com a seção tipo para pavimentação.

A parte superior da vala deverá então ser preenchida com o material argiloso, conforme indicado no projeto.

Todos os materiais de enchimento deverão ser compactados.

A descarga do dreno será feita com sua extremidade protegida por um tubo sem perfuração e uma boca de saída em concreto.

Após a escavação da vala e lançado a manta filtrante de Bidim e colocação da primeira camada de material no fundo da vala os tubos serão assentados. A seguir a vala é preenchida com materiais de granulometria especificados, de acordo com o tipo de dreno.

A manta de bidim deve assegurar uma superposição de uma aba sobre a outra de no mínimo 20 cm.

4 MEDIÇÃO

Os drenos serão medidos pelo comprimento, em metros lineares, executado de conformidade com o projeto.

As bocas de saídas serão quantificadas por unidades executadas.

5 PAGAMENTO

Os drenos longitudinais serão pagos do metro linear proposto, incluindo o tubo, materiais filtrantes e drenante, escavações, transportes, descargas, materiais, mão-de-obra, ferramentas, equipamentos e eventuais necessários para a sua execução, de acordo com o projeto.

O preço unitário remunera a remoção do material escavado e deposição em local adequado.

7 - QUADRO DE QUANTIDADES

PREFEITURA MUNICIPAL DE VÁRZEA GRANDE					ÁREA (m²)
BAIRRO: CAPÃO DO PEQUI					
RUA: PRINCIPAL					8.817,720
OBRA: PAVIMENTAÇÃO DE VIAS URBANAS					
ITEM	CODIGO	BANCO	DISCRIMINAÇÃO	UNIDADE	QUANTIDADE
1.0	I		SERVIÇOS PRELIMINARES		
1.1	COMP 1.1 (74209/001)	Composição	Placa de obra em chapa de aço galvanizado	m²	12,500
1.2	93584	SINAPI	Execução de depósito em canteiro de obra	m²	30,000
1.3	COMP 1.3 (73847/001)	Composição	Aluguel container/sanit c/2 vasos/1 lavat/1 mic/4 chuv larg2,20m compr=6,20m alt=2,50m chapa aco c/nerv trapez forro c/isolam termo/acustico chassis reforc piso compens naval inclinst eletr/hidr excl transp/carga/descarga	mês	6,000
1.4	5213417	SICRO 3	Confecção de placa em aço nº 16 galvanizado, com película retrorrefletiva tipo I + III	m²	3,125
2.0	II		ADMINISTRAÇÃO LOCAL		
2.1	COMP 2.1 (93565,94296,101389, 101456,101385,93572,93564)	Composição	Administração Local	un	1,000
3.0	III		ENSAIOS TECNOLÓGICOS DE SOLO E ASFALTO		
3.1	COMP 3.1 (74021/003)	Composição	Ensaio de regularição de sub-leito	m²	11.022,150
3.2	COMP 3.1 (74021/006)	Composição	Ensaio de Sub-base estabilizada granulometricamente)	m²	2.204,430
3.3	COMP 3.3 (74021/006)	Composição	Ensaio de base estabilizada granulometricamente	m²	2.204,430
3.4	COMP 3.4 (74022/030)	Composição	Ensaio de resistência a compressão simples do concreto - meio-fio, sarjetas e calçadas (considerado 1,0 amostra a cada 200 m)	un	14,000
4.0	IV		TERRAPLENAGEM		
4.1	COMP. 4.1 (73822/002)	Composição	Limpeza mecanizada de área com remoção de camada vegetal, utilizando motoniveladora	m²	4.133,307
4.2	100994	SINAPI	Carga, manobra e descarga de solos e materiais granulares em caminhão basculante 10 m³ - carga com escavadeira hidráulica (caçamba de 1,20 m³ / 155 hp) e descarga livre (unidade: t). af_07/2020	m³	10.317,384
4.3	93595	SINAPI	Transporte com caminhão basculante de 10 m³, em via urbana em revestimento primário (unidade: txkm). Af_07/2020	txkm	28.475,980
4.4	95878	SINAPI	Transporte com caminhão basculante de 10 m³, em via urbana pavimentada, dmt até 30 km (unidade: txkm).	txkm	303.743,785
4.5	COMP. 4.6 (83344)	Composição	Espalhamento de material em bota fora, com utilização de trator de esteiras de 165 hp	m³	10.317,384
5.0	V		PAVIMENTAÇÃO		
5.1	5501700	SICRO	Desmatamento, destocamento, limpeza de área e estocagem do material de limpeza com árvores de diâmetro até 0,15 m jazida	m²	4.069,717
5.2	5502986	SICRO	Expurgo de jazida	m³	610,458
5.3	COMP. 5.3 (72961)	Composição	Regularização e compactação de subleito até 20 cm de espessura	m²	11.022,150
5.4	4011227	SICRO	Sub-base de solo estabilizado granulometricamente sem mistura com material de jazida	m³	2.204,430
5.5	4011219	SICRO	Base de solo estabilizado granulometricamente sem mistura com material de jazida	m³	2.204,430
5.6	4011351	SICRO	Imprimação com asfalto diluído	m²	8.817,720
5.7	4011353	SICRO	Pintura de ligação com emulsão RR-2C	m²	8.817,720
5.8	4011463	SICRO	Concreto asfáltico - faixa C - areia e brita comerciais	t	846,501
6.0	VI		AQUISIÇÃO DE MATERIAL BETUMINOSO (IMPLANTAÇÃO)		
6.1	COT 1 (M0104)	ANP	Fornecimento de asfalto diluído CM-30	t	10,581
6.2	COT 2 (M2097)	ANP	Fornecimento de emulsões asfáltica modificada por polímeros RR-2C	t	3,967
6.3	COT 3 (M1943)	ANP	Fornecimento de Cimento Asfáltico CAP 50-70	t	53,524
7.0	VII		TRANSPORTE P/ PAVIMENTAÇÃO (IMPLANTAÇÃO)		
7.1	COT 4 (M1943)	DNIT	Transporte de concreto asfáltico CAP 50-70	t	53,524
7.2	COT 5 (M104)	DNIT	Transporte de asfalto diluído CM-30	t	10,581
7.3	COT 6 (M2097)	DNIT	Transporte de emulsão asfáltica RR-2C	t	3,967
7.4	5914374	SICRO	Transporte com caminhão basculante de 10 m³ - rodovia com revestimento primário	txkm	17.571,678
7.5	5914389	SICRO	Transporte com caminhão basculante de 10 m³ - rodovia pavimentada	txkm	178.647,980
8.0	VIII		SINALIZAÇÃO HORIZONTAL/VERTICAL		
8.1	COMP. 8.1 (72947)	Composição	Sinalizacao horizontal com tinta retrorrefletiva a base de resina acrilica c/ micro esfera de vidro	m²	497,619
8.2	5213405	SICRO 3	Pintura de setas e zebrados - tinta base acrílica - espessura de 0,6 mm	m²	55,990
8.3	5213417	SICRO 3	Confecção de placa em aço nº 16 galvanizado, com película retrorrefletiva tipo I + III	m²	3,113
8.4	5213855	SICRO 3	Fornecimento e implantação de suporte metálico galvanizado para placa de regulamentação - R1 - lado de 0,248 m	unid	22,000
9.0	IX		OBRAS COMPLEMENTARES		
9.1	94263	SINAPI	Guia (meio-fio) e sarjeta conjugados de concreto, moldada i n loco em trecho reto com extrusora, guia 13 cm base x 22 cm altura. af_06/2016	m	2.718,889
9.2	94264	SINAPI	Guia (meio-fio) e sarjeta conjugados de concreto, moldada i n loco em trecho curvo com extrusora, guia 13 cm base x 22 cm altura. af_06/2016	m	78,242
9.3	COMP.7.3(73916/002)	Composição	Placa esmaltada para identificação NR de Rua, dimensões 45X25cm	unid	22,000

PREFEITURA MUNICIPAL DE VÁRZEA GRANDE					ÁREA (m²)
BAIRRO: CAPÃO DO PEQUI					
RUA: PRINCIPAL					8.817,720
OBRA: PAVIMENTAÇÃO DE VIAS URBANAS					
ITEM	CODIGO	BANCO	DISCRIMINAÇÃO	UNIDADE	QUANTIDADE
10.0	X		DRENAGEM		
10.1	5213417	SICRO 03	Confecção de placa em aço nº 16 galvanizado, com película retrorrefletiva tipo I + III	m²	20,000
10.2	COMP.10.2(85424)	Composição	Isolamento de obra com tela plástica com malha de 5mm e estrutura de madeira pontaleteada	m²	10,000
10.3	COMP.10.3(74219/001)	Composição	Passadicos de madeira para pedestres	m²	10,000
10.4	90091	SINAPI	Escavação mecanizada de vala com prof. até 1,5 m (média entre montante e jusante/uma composição por trecho), com retroescavadeira (0,26 m3/88 hp), larg. de 1,5 m a 2,5 m, em solo de 1a categoria, em locais com baixo nível de interferência. af_01/2015	m³	3.142,194
10.5	COMP.10.5(72917)	Composição	Escavação mecânica de vala em material de 2A. cat de 2,01 até 4,00 M de profundidade com utilização de escavadeira hidráulica	m³	1.047,398
10.6	COMP.10.6(72917)	Composição	Lastro de vala com preparo de fundo, largura menor que 1,5 m, com camada de brita, lançamento manual, em local com nível baixo de interferência. Af_06/2016	m³	425,649
10.7	93381	SINAPI	Reaterro mecanizado de vala com retroescavadeira (capacidade da caçamb a da retro: 0,26 m³ / potência: 88 hp), largura de 0,8 a 1,5 m, profun didade de 1,5 a 3,0 m, com solo (sem substituição) de 1ª categoria em locais com baixo nível de interferência. af_04/2016	m³	2.384,317
10.8	COMP.10.8(74010/001)	Composição	Carga e descarga mecânica de solo utilizando caminhão basculante 5m³ /11t e pa carregadeira sobre pneus * 105 hp * cap. 1,72m3	m³	1.805,276
10.9	93595	SINAPI	Transporte com caminhão basculante de 10 m³, em via urbana em revestimento primário (unidade: txkm). Af_07/2020	txkm	5.585,072
10.10	95878	SINAPI	Transporte com caminhão basculante de 10 m³, em via urbana pavimentada, dmt até 30 km (unidade: txkm). Af_07/2020	txkm	59.574,106
10.11	COMP.10.11(83344)	Composição	Espalhamento de material em bota fora, com utilizacao de trator de esteiras de 165 HP	m³	1.805,276
10.12	COMP.10.12(94038)	Composição	Escoramento de vala, tipo pontaleteamento, com profundidade de 0 a 1,5 m, largura maior ou igual a 1,5 m e menor que 2,5 m, em local com nível alto de interferência. af_06/2016	m²	239,000
11.0	XI		FORNECIMENTO DE TUBOS TIPO PA-3		
11.1	12578	SINAPI	Tubo concreto armado, classe PA-3, pb, dn 600 mm, para aguas pluviais (nbr 8890)	m	271,000
11.2	12580	SINAPI	Tubo concreto armado, classe PA-3, pb, dn 800 mm, para aguas pluviais (nbr 8890)	m	924,000
12.0	XII		ASSENTAMENTO DE TUBO DE CONCRETO		
12.1	92824	SINAPI	Assentamento de tubo de concreto para redes coletoras de águas pluviais, diâmetro de 600 mm, junta rígida, instalado em local com alto nível	m	271,000
12.2	92826	SINAPI	Assentamento de tubo de concreto para redes coletoras de águas pluviais, diâmetro de 800 mm, junta rígida, instalado em local com alto nível	m	924,000
13.0	XIII		ÓRGÃOS ACESSÓRIOS		
13.1	2003684	SICRO 03	Poço de visita - PVI 04 - areia e brita comerciais	unid	14,000
13.2	2003714	SICRO 03	Chaminé dos poços de visita - CPV 01 - areia e brita comerciais	unid	14,000
13.3	COMP. 13,3(*)	SICRO 03	BLS - Boca de lobo Simples, c/abertura pela guia 1,00m - conforme projeto tipo	unid	20,000
13.4	COMP. 13.4 (*)	Composição	BLD - Boca de lobo dupla, c/abertura pela guia 1,00m - conforme protjeto tipo	unid	14,000
13.5	2003457	SICRO 03	Dissipador de energia - DEB 05 - areia e pedra de mão comerciais	unid	1,000
14.0	XIV		CONTROLE E RECUPERAÇÃO AMBIENTAL		
14.1	4413905	SICRO 03	Hidrossemeadura	m²	4.069,717
14.2	4413989	SICRO 03	Plantio de mudas arbóreas com porte de 30 a 80 cm em covas de 0,60 x 0,60 x 0,60 m	un	16,000
(*) Composição própria conforme desenho tipo apresentado)					

8-DECLARAÇÕES

As presentes Declarações referem-se à implantação e pavimentação da Rua: Principal, no Bairro: Capão do Pequi, Município de Várzea Grande, no estado de Mato Grosso. Relativo ao Contrato de prestação de serviços nº. 085/2021 e ART's nº.s 1220210193009, apresentados no Projeto Final de Engenharia, no qual apontam resultados satisfatórios para a execução das obras de pavimentação proposta.

8.1 - DECLARAÇÕES

Assunto: Implantação e Pavimentação da rua: Principal.

Origem: SINFRA - Secretaria de Estado de Infraestrutura e Logística.

Parecer Número: Nota Técnica nº 95//2022/SUPU/SAOR/SINFR.

Processo: SINFRATER202100893A

Referência: Análise de Projeto básico de Pavimentação Urbana do dia 22/01/2022.

Bairro: Capão do Pequi.

Município: Várzea Grande – MT.

DECLARAÇÃO

O Engº. José Maria da Silva Araujo, portador do registro no CREA/MT nº **1215685874**-MT, responsável pelo Projeto Executivo de Engenharia do projeto, declaro para os fins, que o Estudo e Projeto de drenagem da viária, cálculo da capacidade da sarjeta e dimensionemos hidráulico dos Bairro: **Capão do Pequi** no Município de Várzea Grande/MT trata-se da drenagem superficial e tubulações de galeria de águas pluviais com o intuito de captar as águas provenientes de precipitações pluviométricas com escoamento através de sarjetas com meio fio, caixa coletoras, poços de visita tubos, boca de bueiro e bacia de contribuição.

O dimensionamento da capacidade da sarjeta e dimensionamento dos dispositivos de drenagem estão demonstrados nos Volumes 1

Município de Várzea Grande/MT trata-se da drenagem superficial e tubulações de galeria de águas pluviais com o intuito de capitar as água provenientes de precipitações pluviométricas com escoamento através de sarjetas com meio fio, caixa coletoras, poços de visita tubos, boca de bueiro e bacia de dissipação.

O dimensionamento da capacidade da sarjeta e dimensionamento dos dispositivos de drenagem estão demonstrados no Volume 1

Drenagem superficial está sendo apresentado a capacidade das sarjetas onde boa parte das águas provenientes de precipitações pluviométricas tem seu escamento pelas sarjetas conjugadas com meio-fio e onde é necessária com indicação do fiscal da obra é feita drenagem de águas pluviais com a utilização de galerias água pluviais.

b) As galerias de águas pluviais são calculadas pelo método de Fantoli adotado pelo DNIT para drenagem urbana com coeficiente de escoamento entre 0,6 e 0,7 e seu lançamento e previamente escolhido para lançamento na declividade crítica ou abaixo da mesma com a utilização de boca de saída e caixas de amortecimento.

Considerando bocas de lobo (considerando a capacidade de engolimento), poços de visita, caixas de ligação e passagem, entradas, descidas de água e dissipadores de energia.

Bueiros de talvegue são dimensionados na declidade críticas ou abaixo dessa declividade levando em considerando a área da bacia de contribuição com coeficiente de escoamento entre 0,6 e 0,7.

A drenagem profunda e determinada em função da drenagem profunda em função do nível de água do lençol freático.

Cuiabá, Cuiabá, 13/02/2022.

Eng.º José Maria da Silva Araujo
CREA/MT nº 1215685874-MT

DECLARAÇÃO

O Engº. José Maria da Silva Araujo, portador do registro no CREA/MT nº **1215685874**-MT, responsável pelo Projeto Executivo de Engenharia do projeto, declaro que os ensaios geotécnicos atendem os parâmetros mínimos e/ou máximo das Normas Técnicas de acordo com as instruções de serviço estabelecidos pelo DNIT para elaboração de estudos geotécnico da Rua: Principal, Bairro: Capão do Pequi o Município de Várzea Grande/MT

Por ser a expressão da verdade firmo o presente para que surta os efeitos legais.

Cuiabá, 13/02/2022.

Eng.º José Maria da Silva Araujo
CREA/MT nº 1215685874-MT

DECLARAÇÃO

O Engº. José Maria da Silva Araujo, portador do registro no CREA/MT nº **1215685874-**MT, responsável pelo Projeto Executivo de Engenharia do projeto e o gestor púlico, declaramos para os devido fins, que o projeto de orçamento da Rua: Principal, Bairro: Capão do Pequi no Município de Várzea Grande/MT foram elaborados dois orçamentos um com preços unitários não desenorados e bonificação respectiva e desenorados também com bonificação inerente e datas de orçamento atualizadas.

Venho expressamente declarar que o orçamento não desonarado é mais adequada para a Administração Pública em conta conforme é apresentado em dois volumes de orçamento.

Por ser a expressão da verdade firmo o presente para que surta os efeitos legais.

Deve ser assinada pelo Gestor Público

Cuiabá, 13/02/2022.

Eng.º José Maria da Silva Araujo
CREA/MT nº 1215685874-MT

DECLARAÇÃO

O Engº. José Maria da Silva Araujo, portador do registro no CREA/MT nº **1215685874**-MT, responsável pelo Projeto Executivo de Engenharia do projeto, declaro para os fins, que o projeto de orçamento da Rua: principal, Bairro: Capão do Pequi no Município de Várzea Grande/MT foram elaborados dois orçamentos um com preços unitários não desenorados e bonificação respectiva e desenorados também com bonificação inerente.

Venho expressamente declarar que o orçamento não desonarado é mais em conta conforme é apresentado em dois volumes de orçamento.

Por ser a expressão da verdade firmo o presente para que surta os efeitos legais.

Cuiabá, 13/02/2022.

Eng.º José Maria da Silva Araujo
CREA/MT nº 1215685874-MT

DECLARAÇÃO

Engº. José Maria da Silva Araujo, portador do registro no CREA/MT nº **1215685874**-MT, responsável pelo Projeto Executivo de Engenharia do projeto, declaro que como orçamentista elaborei o orçamento compatível com o projeto e com os custos do sistema de referência (LDO 2013, art. 102, §4').

Por ser a expressão da verdade firmo o presente para que surta os efeitos legais.

Cuiabá, 13/02/2022.

Eng.º José Maria da Silva Araujo
CREA/MT nº 1215685874-MT

DECLARAÇÃO

O Engº. José Maria da Silva Araujo, portador do registro no CREA/MT nº **1215685874**-MT, responsável pelo Projeto Executivo de Engenharia do projeto, declaro para os fins, que o projeto de sinalização viária foi elaborado de acordo com as Leis e Nomas Vigentes.

Por ser a expressão da verdade firmo o presente para que surta os efeitos legais.

Cuiabá, 13/02/2022.

Eng.º José Maria da Silva Araujo
CREA/MT nº 1215685874-MT

ASSINATURA DO GESTOR

9 – ART

Anotação de Responsabilidade Técnica - ART Lei n° 6.496, de 7 de dezembro de 1977

CREA-MT

ART DE OBRA/SERVIÇO
1220210193009

Conselho Regional de Engenharia e Agronomia do CREA-MT

1. Responsável Técnico

JOSÉ MARIA SILVA ARAUJO — RNP: **1215685874**

Título Profissional: **ENGENHEIRO CIVIL** — Registro: **37289**

Empresa Contratada: **RETA PROJETOS E CONSTRUCOES** — Registro: **4848**

2. Dados do Contrato

Contratante: **MUNICIPIO DE VARZEA GRANDE** — CPF/CNPJ: **03.507.548/0001-10**

Rua: **AVENIDA CASTELO BRANCO** — Número: **2500**

Complemento: **PREFEITURA MUNICIPAL DE VÁRZEA GRANDE** — Bairro: **ÁGUA LIMPA** — País: **Brasil**

Cidade: **VÁRZEA GRANDE** — UF: **MT** — CEP: **78.125-700**

Contrato: **084/2021** — Celebrado em: **28/06/2021**

Valor: **R$ 428.500,00** — Tipo de Contratante: **PESSOA JURÍDICA DE DIREITO PÚBLICO**

Ação Institucional:

3. Dados Obra/Serviço

Logradouro	Bairro	Número	Complemento	Cidade	UF	País	Cep	Coordenada
DIVERSOS	DIVERSOS	S/N	VIAS DA REGIÃO OESTE	VÁRZEA GRANDE	MT	BRA	78.000-000	015º39'00.00'' S 056º07'00.00'' O

Data de Inicio: **08/07/2021** — Previsão Término: **28/06/2022** — Código:

Tipo Proprietário: **PESSOA JURÍDICA DE DIREITO PÚBLICO** — Proprietário: **MUNICIPIO DE VARZEA GRANDE** — CPF/CNPJ: **03.507.548/0001-10**

Finalidade: **INFRA-ESTRUTURA**

4. Atividades Técnicas

6. Declarações

Acessibilidade: **Declaro que as regras de acessibilidade previstas nas normas técnicas da ABNT, na legislação específica e no Decreto n° 5.296, de 2 de dezembro de 2004, não se aplicam às atividades profissionais acima relacionadas.**

7. Entidade de Classe

8. Assinaturas

Declaro serem verdadeiras as informações acima.

Cuiabá, MT. — 01/11/2021 (data)

014.844.241-23 - JOSÉ MARIA SILVA ARAUJO

03.507.548/0001-10 - MUNICIPIO DE VARZEA GRANDE

9. Informações

A ART é válida somente quando quitada, mediante apresentação do comprovante do pagamento ou conferência no site do Crea.
A autenticidade deste documento pode ser verificada no site www.crea-mt.org.br ou www.confea.org.br.
A guarda da via assinada da ART será de responsabilidade do profissional e do contratante com o objetivo de documentar o vínculo contratual.

www.crea-mt.org.br cate@crea-mt.org.br
tel: (65)3315-3000

CREA-MT
Conselho Regional de Engenharia e Agronomia de Mato Grosso

Valor ART: R$ 233,94 — Registrada em 29/10/2021 — Valor Pago: R$ 233,94 — Nosso Número: 140000000005250094

Anotação de Responsabilidade Técnica - ART Lei n° 6.496, de 7 de dezembro de 1977

CREA-MT

ART DE OBRA/SERVIÇO
1220210193009

Conselho Regional de Engenharia e Agronomia do CREA-MT

Grupo/Subgrupo	Atividade Profissional	Obra/Serviço	Complemento	Quantidade	Unidade
Geodésia - Georreferenciamento					
	Levantamento	de georreferenciamento	urbano	50,0000	quilômetro
Geotecnia e Geologia da Engenharia - Obras de Terra					
	Projeto	de obras de terra	terraplenagem	50,0000	quilômetro
Geotecnia e Geologia da Engenharia - Pressões sobre os solos e resistência ao cisalhamento					
	Estudo	de estudos geotécnicos		50,0000	quilômetro
Obras Hidráulicas e Recursos Hídricos - Sistemas de Drenagem para Obras Civis					
	Projeto	de sistemas de drenagem para obras civis	galeria	50,0000	quilômetro
Topografia - Levantamentos Topográficos Básicos					
	Levantamento	de levantamento topográfico	planialtimétrico	50,0000	quilômetro
Transportes - Infraestrutura Rodoviária					
	Projeto	de traçado viário para rodovias		50,0000	quilômetro
Transportes - Infraestrutura Urbana					
	Projeto	de infraestrutura para vias urbanas		50,0000	quilômetro
	Projeto	de pavimentação	asfáltica para vias urbanas	50,0000	quilômetro
	Elaboração de orçamento	de infraestrutura para vias urbanas		50,0000	quilômetro
Transportes - Sinalização					
	Projeto	de sinalização	urbana	50,0000	quilômetro
Transportes - Transporte Urbano					
	Estudo	de engenharia de tráfego		50,0000	quilômetro

Após a conclusão das atividades técnicas o profissional deverá proceder a baixa desta ART

5. Observações

ELABORAÇÃO DE PROJETO FINAL DE ENGENHARIA PARA PAVIMENTAÇÃO DE VIAS URBANAS DA REGIÃO OESTE DO MUNICÍPIO.

6. Declarações

Acessibilidade: **Declaro que as regras de acessibilidade previstas nas normas técnicas da ABNT, na legislação específica e no Decreto n° 5.296, de 2 de dezembro de 2004, não se aplicam às atividades profissionais acima relacionadas.**

7. Entidade de Classe

8. Assinaturas

Declaro serem verdadeiras as informações acima.

Cuiabá, MT. — Local

01/11/2021 — data

014.844.241-23 - JOSÉ MARIA SILVA ARAUJO

03.507.548/0001-10 - MUNICIPIO DE VARZEA GRANDE

9. Informações

A ART é válida somente quando quitada, mediante apresentação do comprovante do pagamento ou conferência no site do Crea.
A autenticidade deste documento pode ser verificada no site www.crea-mt.org.br ou www.confea.org.br.
A guarda da via assinada da ART será de responsabilidade do profissional e do contratante com o objetivo de documentar o vínculo contratual.

www.crea-mt.org.br cate@crea-mt.org.br
tel: (65)3315-3000

CREA-MT
Conselho Regional de Engenharia e Agronomia de Mato Grosso

Valor ART: R$ 233,94 Registrada em 29/10/2021 Valor Pago: R$ 233,94 Nosso Número: 140000000005250094

10 - RELATÓRIO FOTOGRÁFICO DAS VIAS E TRECHOS A SEREM BENEFICIADOS

RUA PRINCIPAL

INÍCIO	FIM